






VDI PROJEKT s.r.o.  
vodohospodářská a dopravní  
infrastruktura

DOKUMENTACE PRO PROVÁDĚNÍ STAVBY

## Chodník ul. Československé armády u parku mezi ul. Pardubická a Žižkova, Přelouč

SOUŘADNICOVÝ SYSTÉM: JTSK  
VÝŠKOVÝ SYSTÉM: BALT p.v.

± 0.000 = ..... m n.m.		...	...	03 / 2019
Index		Změna		Datum
Vypracoval Štos J., DiS	Kontroloval Ing. Kučera M.			
Zodpovědný projektant Ing. Kučera M.	Hlavní inženýr projektu Ing. Kučera M.			
Akce Chodník ul. Československé armády u parku mezi ul. Pardubická a Žižkova, Přelouč		 VDI PROJEKT s.r.o. vodohospodářská a dopravní infrastruktura K Botiči 1453/6, 101 00 Praha 10		
Objekt SO 101 CHODNÍK		Město / Obec Přelouč	Kraj Pardubický	
Profese Dopravní stavby		Technická zpráva --	Formát --	
Název přílohy --		Stupeň PDPS	Měřítko --	
DOKLADY		Číslo zakázky 10/19	Paré	
		Číslo přílohy F		

## **VYJÁDŘENÍ O EXISTENCI IS**

### **SEZNAM :**

- 1) CETIN A.S.**
- 2) ČEZ DISTRIBUCE A.S.**
- 3) TELCO PRO SERVICES, A.S. (dříve ČEZ ICT SERVICES)**
- 4) ČEZ ENERGO, S.R.O.**
- 5) ČEZ OBNOVITELNÉ ZDROJE, S.R.O.**
- 6) GRIDSERVICES, S.R.O.**
- 7) VODOVODY A KANALIZACE PARDUBICE A.S.**
- 8) SEKCE NAKLÁDÁNÍ S MAJETKEM MINISTERSTVA OBRANY**
- 9) TECHNICKÉ SLUŽBY MĚSTA PŘELOUČE**
- 10) UPC ČESKÁ REPUBLIKA, S.R.O.**
- 11) TLAPNET S.R.O.**
- 12) BECOLINK S.R.O.**
- 13) VODAFONE CZECH REPUBLIC A.S.**
- 14) ČESKÉ RADIOKOMUNIKACE A.S.**
- 15) T-MOBILE CZECH REPUBLIC A.S.**

**VYJÁDŘENÍ O EXISTENCI SÍTĚ ELEKTRONICKÝCH KOMUNIKACÍ  
společnosti Česká telekomunikační infrastruktura a.s.  
(„Vyjádření“)**

**A VŠEOBECNÉ PODMÍNKY OCHRANY SÍTĚ ELEKTRONICKÝCH KOMUNIKACÍ  
společnosti Česká telekomunikační infrastruktura a.s.  
(„Všeobecné podmínky ochrany SEK“)**

toto Vyjádření a Všeobecné podmínky ochrany SEK je vydané dle ustanovení § 101 zákona č. 127/2005 Sb., o elektronických komunikacích a o změně některých souvisejících zákonů, v účinném znění („**Zákon o elektronických komunikacích**“), a dle ustanovení § 161 zákona č. 183/2006 Sb., o územním plánování a stavebním řádu, v účinném znění („**Stavební zákon**“), a dle příslušných ustanovení zákona č. 89/2012 Sb., občanský zákoník, v účinném znění („**Občanský zákoník**“)

**Číslo jednací: 546503/19**

**Číslo žádosti: 0119 382 882 („Žádost“)**

Název akce („Stavba“)		Chodník ul. Československé armády u parku mezi ul. Pardubická a Žižkova, Přelouč
Důvod vydání Vyjádření („Důvod vyjádření“)		Informace o poloze sítě
Žadatel	VDI Projekt s.r.o., kontaktní osoba: VDI Projekt s.r.o., Třída Míru 109, Pardubice, 53002	
Stavebník	-- neuvedeno --, -- neuvedeno --, 0	
Zájmové území	Okres	Pardubice
	Obec	Přelouč
	Kat. území / č. parcely	Přelouč
Platnost Vyjádření		18. 2. 2021 („Den konce platnosti Vyjádření“)

Žadatel Žádostí určil a vyznačil Zájmové území, jakož i určil Důvod Vyjádření.

Na základě určení a vyznačení Zájmového území Žadatelem a na základě určení Důvodu Vyjádření vydává společnost Česká telekomunikační infrastruktura a.s. následující Vyjádření:

**Dojde ke střetu se sítí elektronických komunikací (dále jen „SEK“) společnosti Česká telekomunikační infrastruktura a.s.**

- (I) Na Žadatelem určeném a vyznačeném Zájmovém území se vyskytuje SEK společnosti Česká telekomunikační infrastruktura a.s.; a
- (II) Stavebník nebo jím pověřená třetí osoba je povinen řídit se Všeobecnými podmínkami ochrany SEK, které jsou nedílnou součástí Vyjádření; a
- (III) pro případ, že bude nezbytné přeložení SEK, zajistí vždy takové přeložení SEK její vlastník, společnost Česká telekomunikační infrastruktura a.s. Stavebník, který vyvolal překládku SEK je dle ustanovení § 104 odst. 17 Zákona o elektronických komunikacích povinen uhradit společnosti Česká telekomunikační infrastruktura a.s. veškeré náklady na nezbytné úpravy dotčeného úseku SEK, a to na úrovni stávajícího technického řešení; a
- (IV) pro účely přeložení SEK dle bodu (III) tohoto Vyjádření je Stavebník povinen uzavřít se společností Česká telekomunikační infrastruktura a.s. Smlouvu o realizaci překládky SEK; a
- (V) Stavebník a/nebo Žadatel není oprávněn užít toto Vyjádření k podání jakékoliv žádosti o vydání jakéhokoliv správního rozhodnutí či jiného rozhodnutí majícího obdobný charakter.



Číslo jednací: 546503/19

Číslo žádosti: 0119 382 882

Vyjádření je platné pouze pro Zájmové území určené a vyznačené Žadatelem, jakož i pro Důvod Vyjádření stanovený a určený Žadatelem v Žádosti.

Vyjádření pozbývá platnosti i) dnem, kdy je Žadatelem a/nebo Stavebníkem použito k podání žádosti o vydání jakéhokoliv správního rozhodnutí či jiného rozhodnutí majícího obdobný charakter a/nebo dnem zahájení jakéhokoliv správního rozhodnutí či jiného rozhodnutí majícího obdobný charakter, ve kterém bylo Vyjádření použito, ii) uplynutím doby platnosti v tomto Vyjádření uvedeného, iii) změnou rozsahu Zájmového území či změnou Důvodu Vyjádření uvedeného v Žádosti a/nebo iv) porušením Všeobecných podmínek ochrany SEK, to vše v závislosti na tom, která ze skutečností rozhodná pro pozbytí platnosti Vyjádření nastane nejdříve.

Společnost Česká telekomunikační infrastruktura a.s. vydáním tohoto Vyjádření poskytla Žadateli pro Žadatelem určené a vyznačené Zájmové území veškeré informace o SEK dostupné společnosti Česká telekomunikační infrastruktura a.s. ke dni podání Žádosti.

Ze strany společnosti Česká telekomunikační infrastruktura a.s. může v některých případech docházet ke zpracování Vašich osobních údajů. Ke zpracování Vašich osobních údajů dochází vždy v souladu s platnými právními předpisy. Konkrétní zásady a podmínky zpracování osobních údajů společností Česká telekomunikační infrastruktura a.s. jsou dostupné na <https://www.cetin.cz/zasady-ochrany-osobnich-udaju>.

V případě dotazů k Vyjádření kontaktujte prosím asistenční linku 238 461 111.

**Přílohami Vyjádření jsou:**

- *Všeobecné podmínky ochrany SEK*
- *Informace k vytýčení SEK ve vlastnictví společnosti Česká telekomunikační infrastruktura a.s.*
- *Situační výkres (obsahuje Zájmové území určené a vyznačené Žadatelem a výřezy účelové mapy SEK)*

Vyjádření vydala společnost **Česká telekomunikační infrastruktura a.s.** dne: 18. 2. 2019.

  
Česká telekomunikační infrastruktura a.s.  
Olšanská 2681/6  
130 00 Praha 3  
DIČ: CZ04084063  




**VŠEOBECNÉ PODMÍNKY OCHRANY SÍTĚ ELEKTRONICKÝCH KOMUNIKACÍ společnosti Česká telekomunikační infrastruktura a.s.**

**1. PLATNOST VŠEOBECNÝCH PODMÍNEK**

- i) Tyto Všeobecné i podmínky ochrany sítě elektronických komunikací (dále jen „VPOSEK“) tvoří součást Vyjádření (jak je tento pojem definován níže v článku 2 VPOSEK).
- ii) V případě rozporu mezi Vyjádřením a těmito VPOSEK mají přednost ustanovení Vyjádření, pokud není těmito VPOSEK stanoveno jinak.

**2. DEFINICE**

Níže uvedené termíny, jsou-li použity v těchto VPOSEK a uvozeny velkým písmenem, mají následující význam, není-li těmito VPOSEK a/nebo Příslušnými požadavky stanoveno výslovně jinak:

„**CETIN**“ znamená Česká telekomunikační infrastruktura a.s. se sídlem Olšanská 2681/6, Praha 3 PSČ 130 00, IČO: 04084063, zapsaná v obchodním rejstříku vedeném Městským soudem v Praze pod spz. B 20623;

„**Den**“ je kalendářní den;

„**Kabelovod**“ podzemní zařízení sestávající se z tělesa Kabelovodu a kabelových komor, sloužící k zatahování kabelů a ochranných trubek;

„**Občanský zákoník**“ znamená zákon č. 89/2012 Sb., občanský zákoník, v účinném znění;

„**POS**“ je zaměstnanec společnosti CETIN, pověřený ochranou sítě, Jaroslav Chvojka, tel.: 724 275 570, e-mail: jaroslav.chvojka@cetin.cz;

„**Pracovní den**“ znamená Den, kromě soboty, neděle, a státních svátků a ostatních svátků ve smyslu zákona č. 245/2000 Sb., o státních svátcích, o významných dnech a o dnech pracovního klidu, v účinném znění;

„**Příslušné požadavky**“ znamená jakýkoli a každý příslušný právní předpis, vč. technických norem, nebo normativní právní akt veřejné správy či samosprávy, nebo jakékoli rozhodnutí, povolení, souhlas nebo licenci, včetně podmínek, které s ním souvisí;

„**Překládka**“ je stavba spočívající ve změně trasy vedení SEK ve vlastnictví CETIN nebo přemístění zařízení SEK ve vlastnictví CETIN; Stavebník, který Překládku vyvolal, je dle ustanovení § 104 odst. 17 Zákona o elektronických komunikacích povinen uhradit společnosti CETIN veškeré náklady na nezbytné úpravy dotčeného úseku SEK, a to na úrovni stávajícího technického řešení;

„**SEK**“ je síť elektronických komunikací ve vlastnictví CETIN;

„**Stavba**“ je stavba a/nebo činnost ve vztahu, k níž bylo vydáno Vyjádření, a je prováděna Stavebníkem a/nebo Žadatelem v souladu s Příslušnými požadavky, povolená příslušným správním rozhodnutím vydaným dle Stavebního zákona;

„**Stavebník**“ je osoba takto označená ve Vyjádření;

„**Stavební zákon**“ je zákon č. 183/2006 Sb., o územním plánování a stavebním řádu, v účinném znění;

„**Vyjádření**“ je vyjádření o existenci sítě elektronických komunikací vydané společností CETIN dne 18. 2. 2019 pod č.j. 546503/19;

„**Zájmové území**“ je území označené Žadatelem a/nebo Stavebníkem v Žádosti;

„**Situační výkres**“ je výkres, který je přílohou Vyjádření a obsahuje Zájmové území určené a vyznačené Žadatelem v Žádosti a výřezy účelové mapy SEK;

„**Zákon o elektronických komunikacích**“ je zákon č. 127/2005 Sb., o elektronických komunikacích a o změně některých souvisejících zákonů, v účinném znění;

„**Žadatel**“ je osoba takto označená ve Vyjádření.

„**Žádost**“ je žádost, kterou Žadatel a/nebo Stavebník požádal CETIN o vydání Vyjádření.

**3. PLATNOST A ÚČINNOST VPOSEK**

Tyto VPOSEK jsou platné a účinné dnem odeslání Vyjádření na i) adresu elektronické pošty Stavebníka a/nebo Žadatele uvedenou v Žádosti nebo ii) adresu pro doručení prostřednictvím poštovní přepravy uvedenou Stavebníkem a/nebo Žadatelem v Žádosti.

**4. OBECNÁ PRÁVA A POVINNOSTI STAVEBNÍKA A/NEBO ŽADATELE**

- (i) Stavebník, Žadatel je výslovně srozuměn s tím, že SEK je veřejně prospěšným zařízením, byla zřízena ve veřejném zájmu a je chráněna Příslušnými požadavky.
- (ii) SEK je chráněna ochranným pásmem, jehož rozsah je stanoven (a) ustanovením § 102 Zákona o elektronických komunikacích a/nebo (b) právními předpisy účinnými před Zákonom o elektronických komunikacích, není-li Příslušnými požadavky stanoveno jinak.
- (iii) Stavebník, Žadatel nebo jím pověřená třetí osoba, je povinen při provádění Stavby nebo jiných prací, při odstraňování havárií a projektování staveb, řídit se Příslušnými požadavky, správnou praxí v oboru stavebnictví a technologickými postupy a je povinen učinit veškerá nezbytná opatření vyžadovaná Příslušnými požadavky k ochraně SEK před poškozením. Povinnosti dle tohoto odstavce má Stavebník rovněž ve vztahu k SEK, které se nachází mimo Zájmové území.
- (iv) Při zjištění jakéhokoliv rozporu mezi údaji v Situačním výkresu, který je přílohou Vyjádření a skutečným stavem, je Stavebník a/nebo Žadatel povinen bez zbytečného odkladu, nejpozději Den následující po zjištění takové skutečnosti, zjištěný rozpor oznámit POS.
- (v) Stavebník, Žadatel nebo jím pověřená třetí osoba, je povinen každé poškození či krádež SEK bezodkladně, nejpozději Den následující po zjištění takové skutečnosti, oznámit takovou skutečnost dohledovému centru společnosti CETIN na telefonní číslo +420 238 464 190.
- (vi) Bude-li Stavebník, Žadatel nebo jím pověřená třetí osoba na společnosti CETIN požadovat, aby se jako účastník správního řízení, pro jehož účely bylo toto Vyjádření vydáno, vzdala práva na odvolání proti rozhodnutí vydanému ve správním řízení, je oprávněn kontaktovat POS.

**5. POVINNOSTI STAVEBNÍKA PŘI PŘÍPRAVĚ STAVBY**

- (i) Při projektování Stavby je Stavebník povinen zajistit, aby projektová dokumentace Stavby (i) zohledňovala veškeré požadavky na ochranu SEK vyplývající z Příslušných požadavků, zejména ze Zákona o elektronických komunikacích a Stavebního zákona, (ii) respektovala správnou praxi v oboru stavebnictví a technologické postupy a (iii) umožňovala, aby i po provedení a umístění Stavby dle takové projektové dokumentace byla společnost CETIN, jako vlastník SEK schopna bez jakýchkoli omezení a překážek provozovat SEK, provádět údržbu a opravy SEK.
- (ii) Nebude-li možné projektovou dokumentaci zajistit některý, byť i jeden z požadavků dle předchozího odstavce (i) a/nebo umístění Stavby by mohlo způsobit, že nebude naplněn některý, byť i jeden z požadavků dle předchozího odstavce (i), vyvolá Stavebník Překládku.
- (iii) Při projektování Stavby, která se nachází nebo je u ní zamýšleno, že se bude nacházet v ochranném pásmu radiových tras společnosti CETIN a překračuje výšku 15 m nad zemským povrchem, a to včetně dočasných objektů zařízení staveníště (jeřáby, konstrukce, atd.) je Stavebník povinen písemně kontaktovat POS za účelem získání konkrétního stanoviska a podmínek k ochraně radiových tras společnosti CETIN a pro určení, zda Stavba vyvolá Překládku. Ochranné pásmo radiových tras v šíři 50m je zakresleno do situačního výkresu, který je součástí tohoto Vyjádření.



Číslo jednací: 546503/19

Číslo žádosti: 0119 382 882

**VŠEOBECNÉ PODMÍNKY OCHRANY SÍTĚ ELEKTRONICKÝCH KOMUNIKACÍ společnosti Česká telekomunikační infrastruktura a.s.**

- (iv) Pokud se v Zájmovém území nachází podzemní silové vedení (NN) ve vlastnictví společnosti CETIN, je Stavebník povinen ve vztahu k projektové dokumentaci zajistit totéž, co je uvedeno pod písm (i) tohoto článku 5, přičemž platí, že Stavebník vyvolá Překládku v případech uvedených pod písm (ii) tohoto článku 5.
- (v) Stavebník je povinen při projektování Stavby, která je stavbou (a) zařízení silových elektrických sítí (VN, VVN a ZVVN) a/nebo (b) trakčních vedení, provést výpočet či posouzení rušivých vlivů na SEK, zpracovat ochranná opatření, to vše dle a v souladu s Příslušnými požadavky. Stavebník je povinen nejpozději třicet (30) Dnů před podáním žádosti o vydání příslušného správního rozhodnutí k umístění Stavby dle Stavebního zákona předat POS výpočet či posouzení rušivých vlivů na SEK a zpracovaná ochranná opatření.
- (vi) Je-li Stavba v souběhu s Kabelovodem, nebo Kabelovod kříží, je Stavebník povinen nejpozději ke Dni, ke kterému započne se zpracováním projektové dokumentace ke Stavbě, oznámit POS a projednat s POS (a) veškeré případy, kdy trajektorie podvrtní a protlaků budou vedeny ve vzdálenosti menší, než je 1,5 m od Kabelovodu a (b) jakékoliv výkopové práce, které budou nebo by mohly být vedeny v úrovni či pod úrovní Kabelovodu nebo kabelové komory.
- (vii) Je-li Stavba umístěna nebo má být umístěna v blízkosti Kabelovodu, ve vzdálenosti menší, než jsou 2 m nebo kříží-li Stavba Kabelovod ve vzdálenosti menší, než je 0,5 m nad nebo kdekoliv pod Kabelovodem, je Stavebník povinen předložit POS k posouzení zakreslení Stavby v příčných řezech, přičemž do příčného řezu je Stavebník rovněž povinen zakreslit profil kabelové komory.

**6. POVINNOSTI STAVEBNÍKA PŘI PROVÁDĚNÍ STAVBY**

- (i) Stavebník je před započítím jakýchkoliv zemních prací ve vztahu ke Stavbě povinen výtýčit trasu SEK na terénu dle Příslušných požadavků a dle Stavebního zákona. S výtýčenou trasou SEK je Stavebník povinen seznámit všechny osoby, které budou anebo by mohly zemní práce ve vztahu ke Stavbě provádět. V případě porušení této povinnosti bude Stavebník odpovědný společnosti CETIN za náklady a škody, které porušením této povinnosti společnosti CETIN vzniknou a je povinen je společnosti CETIN uhradit.
- (ii) Pět (5) Pracovních dní před započítím jakýchkoliv prací ve vztahu ke Stavbě je Stavebník povinen oznámit společnosti CETIN, že zahájí práce či činnosti ve vztahu ke Stavbě. Písemné oznámení dle předchozí věty zašle Stavebník na adresu elektronické pošty POS a bude obsahovat minimálně číslo jednací Vyjádření a kontaktní údaje Stavebníka.
- (iii) Stavebník je povinen zabezpečit a zajistit SEK proti mechanickému poškození, a to zpravidla dočasným umístěním silničních betonových panelů nad kabelovou trasou SEK. Do doby, než je zajištěna a zabezpečena ochrana SEK proti mechanickému poškození, není Stavebník oprávněn přejíždět vozidly nebo stavební mechanizací kabelovou trasu SEK. Při přepravě vysokých nákladů nebo při projíždění stroji, vozidly či mechanizací pod nadzemním vedením SEK je Stavebník povinen prověřit, zda výška nadzemního vedení SEK je dostatečná a umožňuje spolehlivý a bezpečný způsob přepravy nákladu či průjezdu strojů, vozidel či mechanizace.
- (iv) Při provádění zemních prací v blízkosti SEK je Stavebník povinen postupovat tak, aby nedošlo ke změně hloubky uložení nebo prostorového uspořádání SEK. V místech, kde SEK vystupuje ze země do budovy, rozváděče, na sloup apod. je Stavebník povinen vykonávat zemní práce se zvýšenou mírou opatrnosti, výkopové práce v blízkosti sloupů nadzemního vedení SEK je Stavebník povinen provádět v takové vzdálenosti od sloupu nadzemního vedení SEK,

kteřá je dostatečná k tomu, aby nedošlo nebo nemohlo dojít k narušení stability sloupu nadzemního vedení SEK. Stavebník je povinen zajistit, aby jakoukoliv jeho činností nedošlo bez souhlasu a vědomí společnosti CETIN (a) ke změně nivelety terénu, a/nebo (b) k výsadbě trvalých porostů, a/nebo (c) ke změně rozsahu a změně konstrukce zpevněných ploch. Pokud došlo k odkrytí SEK, je Stavebník povinen SEK po celou dobu odkrytí náležitě zabezpečit proti prověšení, poškození a odcizení.

- (v) Zjistí-li Stavebník kdykoliv během provádění prací ve vztahu ke Stavbě jakýkoliv rozpor mezi údaji v projektové dokumentaci a skutečností, je povinen bezodkladně přerušit práce a oznámit zjištěný rozpor na adresu elektronické pošty POS. Stavebník není oprávněn pokračovat v pracích ve vztahu ke Stavbě do doby, než získá písemný souhlas POS s pokračováním prací.
- (vi) Stavebník není bez předchozího písemného souhlasu společnosti CETIN oprávněn manipulovat s kryty kabelových komor, jakkoliv zakrývat vstupy do kabelových komor, a to ani dočasně, vstupovat do kabelových komor, jakkoliv manipulovat s případně odkrytými prvky SEK či s jakýmkoliv jiným zařízením se SEK souvisejícím. Rovněž bez předchozího písemného souhlasu společnosti CETIN není Stavebník oprávněn umístit nad trasou Kabelovodu jakoukoliv jinou síť technické infrastruktury v podélném směru.
- (vii) Byla-li v souladu s Vyjádřením a těmito VPOSEK odkryta SEK je Stavebník povinen tři (3) Pracovní dny před zakrytím SEK písemně oznámit POS zakrytí SEK a vyzvat ho ke kontrole před zakrytím. Oznámení Stavebníka dle předchozí věty musí obsahovat minimálně předpokládaný Den zakrytí, číslo jednací Vyjádření a kontaktní údaje Stavebníka. Stavebník není oprávněn provést zakrytí do doby, než získá písemný souhlas POS se zakrytím.

**7. ROZHODNÉ PRÁVO**

Vyjádření a VPOSEK se řídí českým právem, zejména Občanským zákoníkem, Zákonem o elektronických komunikacích a Stavebním zákonem. Veškeré spory z Vyjádření či VPOSEK vyplývající budou s konečnou platností řešeny u příslušného soudu České republiky.

**8. PÍSEMNÝ STYK**

Písemným stykem či pojmem „písemně“ se pro účely Vyjádření a VPOSEK rozumí předání zpráv jedním z těchto způsobů:

- v listinné podobě;
- e-mailovou zprávou s uznávaným elektronickým podpisem dle zák. č. 297/2016 Sb., o službách vytvářejících důvěru pro elektronické transakce, v účinném znění; a/nebo e-mailovou zprávou zaslano na adresu POS.

**9. ZÁVĚREČNÁ USTANOVENÍ**

- (i) Stavebník, Žadatel nebo jím pověřená třetí osoba je počínaje Dnem převzetí Vyjádření povinen užít informace a data uvedená ve Vyjádření pouze a výhradně k účelu, pro který mu byla tato poskytnuta. Stavebník, Žadatel nebo jím pověřená třetí osoba není oprávněn informace a data rozmnožovat, rozšiřovat, pronajímat, půjčovat či jinak umožnit jejich užívání třetí osobou bez předchozího písemného souhlasu společnosti CETIN.
- (ii) Pro případ porušení kterékoliv z povinností Stavebníka, Žadatele nebo jím pověřené třetí osoby, založené Vyjádřením /nebo těmito VPOSEK je Stavebník, Žadatel či jím pověřená třetí osoba odpovědný za veškeré náklady a škody, které společnosti CETIN vzniknou porušením povinností Stavebníka, Žadatele nebo jím pověřené třetí osoby.

Číslo jednací: 546503/19

Číslo žádosti: 0119 382 882

## Informace k vytyčení SEK

V případě požadavku na vytyčení SEK ve vlastnictví společnosti CETIN se, prosím, obraťte na společnost uvedenou níže:

### Česká telekomunikační infrastruktura a.s. - středisko Čechy východ

se sídlem: Olšanská 2681/6, Praha 3, PSČ 13000

IČ: 04084063

DIČ: CZ04084063

kontakt: tel: 238462400 obslužná doba po-pa 7 - 15 hod

### TEMO-TELEKOMUNIKACE, a.s. - výhradní dodavatel společnosti Česká telekomunikační infrastruktura

se sídlem: U Záběhlického zámku 233/15, 106 00 Praha 10

IČ: 25740253

DIČ: CZ25740253

kontakt: Michal Nun, mobil: 601 378 578, vytyceni@temo.cz

### AZ GEONET - Pavel Kazda

se sídlem: Sedláčkova 1436/14, 500 02 Hradec Králové

IČ: 72885777

DIČ: CZ7308093045

kontakt: Pavel Kazda, mobil: 776020134, e-mail: azgeonet@seznam.cz

### COM PLUS CZ, a.s.

se sídlem: Akademia Bedrny 365, 500 03 Hradec Králové

IČ: 25772104

DIČ: CZ25772104

kontakt: Help Desk: tel.: 472702123, mobil: 724150190, e-mail: helpdesk@complus.cz  
technik: Cyril Belej tel.: 724 483 810, e-mail: cyril.belej@complus.cz

### CONTENT, s.r.o.

se sídlem: Karlov 1246, 594 01 Velké Meziříčí, pobočka: Okružní 28/18, 591 01 Žďár nad Sázavou

IČ: 63492164

DIČ: CZ63492164

kontakt: Martin Kalina, tel/fax: 566521721, mobil: 777702117, e-mail: kalina@content-vm.cz,  
vytycenisiti@seznam.cz

### ELTER, s.r.o.

se sídlem: Straněnská 1149, 539 01 Hlinsko

IČ: 49814419

DIČ: CZ49814419

kontakt: tel.: 469312100, mobil: 731115925, e-mail: elter.hlinsko@xaz.cz  
Havel Stanislav, mobil: 736778264, Chadima Zdeněk, mobil: 731115933

### EMP Pardubice s.r.o.

se sídlem: Erno Košťála 957, 530 12 Pardubice

IČ: 64793150

DIČ: CZ 64793150

kontakt: Bohumil Hubálek, mobil: 602492449, e-mail: emp.pce@seznam.cz

### EMIPO-energomontáže s.r.o

se sídlem: U Větrolamu 5 568 02 Svitavy

IČ: 620 65 530

DIČ: CZ 620 65 530

kontakt: Ing. Dvořák Jaroslav, mobil: 724785113, e-mail: dvorakemipo@seznam.cz  
Abraham Josef, mobil: 602173802, e-mail: dvorakemipo@seznam.cz



Číslo jednací: 546503/19

Číslo žádosti: 0119 382 882

**EUROSPOJ, v.o.s.**

se sídlem: Průmyslová 387, 530 03 Pardubice

IČ: 47473991

DIČ: CZ 47473991

kontakt: Jan Matějka, tel.: 466616101, mobil: 608111234, e-mail: eurospoj@eurospoj.cz,  
Petr Borovec, tel.: 466616101, mobil: 603150066, e-mail: eurospoj@eurospoj.cz

**FEM - Miloš Fejfar**

se sídlem: Lužany 209, 507 06 Lužany

IČ: 01735977

DIČ:

kontakt: Miloš Fejfar, mobil: 602483031, e-mail: fejfarmilos@seznam.cz

**Chadima Zdeněk**

se sídlem: Máchova 257, 539 73 Skuteč

IČ: 01222163

DIČ:

kontakt: Zdeněk Chadima, tel: 731115933, e-mail: z.chadima@tiscali.cz

**Karel Horský**

se sídlem: Poličská 877/36, 568 02 Svitavy - Předměstí

IČ: 01377841

DIČ:

kontakt: Karel Horský, mobil: 602 483 023, e-mail: k.horsky.sy@gmail.com

**K+K ELTEC, s.r.o.**

se sídlem: Smetanova 997, 517 41 Kostelec nad Orlicí

IČ: 25277308

DIČ: CZ25277308

kontakt: Radovan Krsek, mobil: 603486395, e-mail: krsek@eltec.cz

**Libor Kos**

se sídlem: Horní Čermná 5, 561 56 Horní Čermná

IČ: 40156770

DIČ:

kontakt: Libor Kos, mobil: 737906322, e-mail: libor.kos@email.cz

**Michlovský stavební s.r.o.**

se sídlem: Salaš 99, 76351 Zlín

IČ: 27714080

DIČ: CZ 27714080

kontakt: STŘEDSKO HRADEC KRÁLOVÉ:

Aleš Klimt, mobil: 602482988, e-mail: klimt@michlovsky.cz

František Kadlec, mobil: 739 489991, e-mail: kadlec@michlovsky.cz

Vítězslav Škrabal, mobil: 725 277 773, e-mail: skrabal@michlovsky.cz

**Milan Pospíšil**

se sídlem: Topolská 742, 537 05 Chrudim

IČ: 88375072

DIČ:

kontakt: Milan Pospíšil, mobil: 725246121, email: mpospisil1@centrum.cz

**Milan Šulc**

se sídlem: Jamné nad Orlicí 190, PSČ: 561 65

IČ: 73655678

DIČ:

kontakt: Ing. Milan Šulc, mobil: 602482975, e-mail: sulcmilan@seznam.cz

Číslo jednací: 546503/19

Číslo žádosti: 0119 382 882

**SECURITY PARTNER, s.r.o.**

se sídlem: Na Plácku 1330, Kostelec nad Orlicí

IČ: 48152871

DIČ: CZ48152871

kontakt: Ing. Roland Ságner, mobil: 777778256, e-mail: sagner@xkomfort.cz

**STARMON s.r.o.**

se sídlem: Průmyslová 1880, 565 01 Choceň

IČ: 49285751

DIČ: CZ49285751

kontakt: Marek Bedrníček, mobil: 605003042, e-mail: bedrnicek@starmon.cz

**SUPTel a.s.**

se sídlem: Hřbitovní 1322/15, 312 16 Plzeň

IČ: 25229397

DIČ: CZ25229397

kontakt: Vlastimil Koudelka, mobil: 725277777, e-mail: koudelka@suptel.cz

**Telsit s.r.o.**

se sídlem: K Dolíkám 125, 503 11 Hradec Králové 15

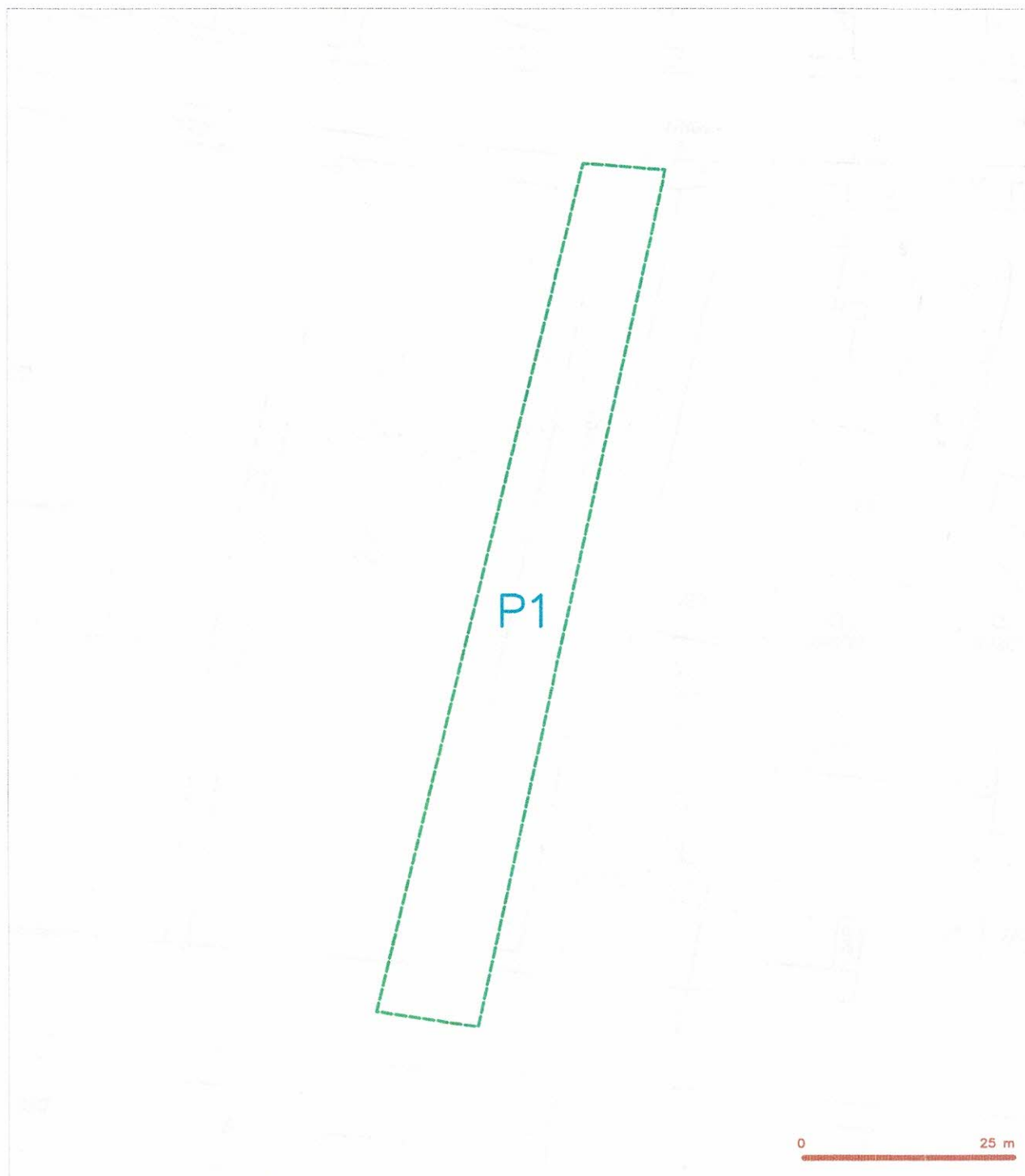
IČ: 62025384

DIČ: CZ62025384

kontakt: Petr Novák, mobil: 603592292, e-mail: novak@telsit.cz

Miroslav Kodrle, mobil: 603593934, e-mail: kodrle@telsit.cz

## SITUAČNÍ VÝKRES - ZÁJMOVÉ ÚZEMÍ



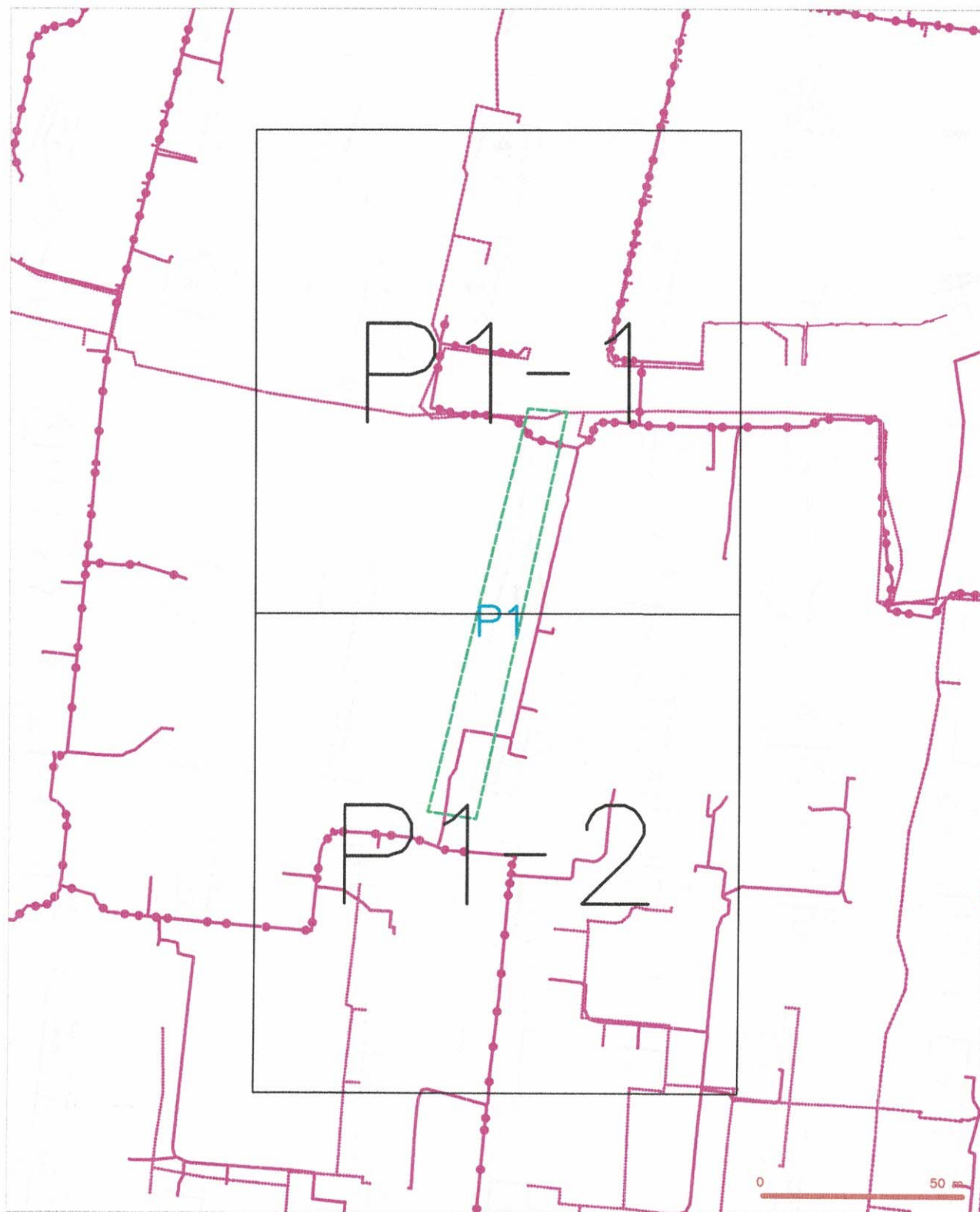
LEGENDA

----- zájmové území z vyjádření

  
Česká telekomunikační infrastruktura a.s.  
Olšanská 2681/6  
130 00 Praha 3  
DIČ: CZ04084063  
96



# SITUAČNÍ VÝKRES - POLYGON 1



## LEGENDA








- |  |                                 |  |   |
|--|---------------------------------|--|---|
|  | hranice pozemkové území v území |  | rozměry stávajícího stávajícího, RPS, stávající |
|  | hranice pozemkové území v území |  | rozměry stávajícího stávajícího, RPS, stávající |
|  | hranice pozemkové území v území |  | rozměry stávajícího stávajícího, RPS, stávající |
|  | hranice pozemkové území v území |  | rozměry stávajícího stávajícího, RPS, stávající |
|  | hranice pozemkové území v území |  | rozměry stávajícího stávajícího, RPS, stávající |
|  | hranice pozemkové území v území |  | rozměry stávajícího stávajícího, RPS, stávající |
|  | hranice pozemkové území v území |  | rozměry stávajícího stávajícího, RPS, stávající |
|  | hranice pozemkové území v území |  | rozměry stávajícího stávajícího, RPS, stávající |
|  | hranice pozemkové území v území |  | rozměry stávajícího stávajícího, RPS, stávající |
|  | hranice pozemkové území v území |  | rozměry stávajícího stávajícího, RPS, stávající |

SITUAČNÍ VÝKRES - POLYGON 1, list kladu P1-2



- #### LEGENDA

- [illegible]

- |   |  |
|---|--|
|  | napovedni prečni rezovalni kabl, HDPE, trdnost<br>naba vsaj ena sprejemna o metalizirana zlotila |
|  | razloveni prečni rezovalni kabl  |
|  | stajalni prečni rezovalni kabl   |
|  | napovedni prečni rezovalni kabl  |
|  | napovedni prečni rezovalni kabl  |
|  | prečni rezovalni kabl  |
|  | prečni rezovalni kabl  |

SITUAČNÍ VÝKRES - POLYGON I, list kladu P1-1



LEGENDA

- hranice zastavěného území v zastavení
- hranice zastavěného území v zastavení (ZDA)
- záměrný přírůstek měřicího úseku
- záměrný přírůstek měřicího úseku, který je
- záměrný přírůstek měřicího úseku, který je
- záměrný přírůstek měřicího úseku, který je
- záměrný přírůstek měřicího úseku, který je
- záměrný přírůstek měřicího úseku, který je

- záměrný přírůstek měřicího úseku, který je
- záměrný přírůstek měřicího úseku, který je
- záměrný přírůstek měřicího úseku, který je
- záměrný přírůstek měřicího úseku, který je
- záměrný přírůstek měřicího úseku, který je
- záměrný přírůstek měřicího úseku, který je
- záměrný přírůstek měřicího úseku, který je
- záměrný přírůstek měřicího úseku, který je



VDI Projekt s.r.o.

NAŠE ZNAČKA  
0101061638VYŘÍZENO DNE  
18.02.2019

**Sdělení o existenci energetického zařízení, sítě pro elektronickou komunikaci nebo zařízení technické infrastruktury v majetku společnosti ČEZ Distribuce, a. s., pro akci:**

**Chodník ul. Československé armády u parku mezi ul. Pardubická a Žižkova, Přelouč**

Vážený zákazníku,

Na základě Vaší žádosti 0101061638 ze dne 18.02.2019 Vám zasíláme sdělení o existenci energetického zařízení, sítě pro elektronickou komunikaci nebo zařízení technické infrastruktury v majetku společnosti ČEZ Distribuce, a. s., ve Vámi vymezeném zájmovém území.

Dovolujeme si Vás upozornit, že **sdělení nenahrazuje** vyjádření provozovatele distribuční soustavy k projektové dokumentaci pro územní nebo stavební řízení, k připojení nového odběru, zdroje elektrické energie nebo k navýšení rezervovaného příkonu a výkonu a s výjimkou havárií ani souhlas s činností v ochranném pásmu.

**Toto sdělení je platné do 18.08.2019** a je jedním z podkladů pro zpracování projektové dokumentace, pokud je taková dokumentace zpracovávána.

V majetku ČEZ Distribuce, a. s., se na Vámi uvedeném zájmovém území nachází nebo ochranným pásmem zasahuje energetické zařízení typu:

	síť NN	síť VN	síť VVN
Podzemní síť	střet	střet	
Nadzemní síť	střet		

Stanice	
---------	--

V majetku ČEZ Distribuce, a. s., se na Vámi uvedeném zájmovém území nachází nebo ochranným pásmem zasahuje síť pro elektronickou komunikaci typu:

	síť pro elektronickou komunikaci
Podzemní síť	
Nadzemní síť	

Zařízení technické infrastruktury zahrnuje zejména vodovodní, kanalizační a plynové přípojky pro objekty ČEZ Distribuce a. s., a dále pak další podzemní a nadzemní zařízení sloužící pro provoz distribuční sítě. V majetku ČEZ Distribuce, a. s., se na Vámi uvedeném zájmovém území nachází nebo ochranným pásmem zasahuje zařízení technické infrastruktury:

	zařízení technické infrastruktury
Nadzemní nebo podzemní	

Energetické zařízení (mimo nadzemních sítí NN), zařízení sítě pro elektronickou komunikaci a zařízení technické infrastruktury je chráněno ochranným pásmem podle § 46 zákona č. 458/2000 Sb., o podmínkách podnikání a o výkonu státní správy v energetických odvětvích a o změně některých zákonů (energetický zákon), ve znění pozdějších předpisů. Přibližný průběh tras energetických zařízení, sítě pro elektronickou komunikaci (v trase kabelového vedení může být uloženo několik kabelů energetických i komunikačních) a tras zařízení technické infrastruktury zasíláme v příloze tohoto dopisu.

V případě existence **podzemních** energetických zařízení, sítě pro elektronickou komunikaci nebo zařízení technické infrastruktury je povinností stavebníka alespoň 14 dní před započítím zemních prací požádat telefonicky na 800 850 860 nebo e-mailem na [info@cezdistribuce.cz](mailto:info@cezdistribuce.cz) o tzv. **vytyčení trasy podzemního zařízení**, sítě pro elektronickou komunikaci nebo zařízení technické infrastruktury. O vytyčení lze požádat pouze na základě vydaného sdělení o existenci energetického zařízení, sítě pro elektronickou komunikaci nebo zařízení technické infrastruktury, a to (mimo havárií) nejpozději 30 dní před koncem jeho platnosti.

Dojde-li k obnažení podzemního vedení nebo k poškození energetického zařízení, sítě pro elektronickou komunikaci nebo zařízení se sítí pro elektronickou komunikaci související nebo zařízení technické infrastruktury ve vlastnictví ČEZ Distribuce, a. s., nahlaste nám prosím tuto skutečnost bezodkladně jako poruchu na bezplatnou linku 800 850 860.

Pokud uvažovaná **akce nebo činnost zasáhne do ochranného pásma** nadzemních vedení, trafostanic nebo sítě pro elektronickou komunikaci, popř. bude po vytyčení zjištěno, že zasahuje do ochranného pásma podzemních energetických zařízení nebo zařízení pro elektronickou komunikaci, je nutné písemně požádat společnost ČEZ Distribuce, a. s., o souhlas s činností v ochranném pásmu (formulář je k dispozici na [www.cezdistribuce.cz](http://www.cezdistribuce.cz) v části Formuláře / Činnosti v ochranných pásmech, kontaktní údaje pro podání Vaší žádosti naleznete v zápatí). Jestliže uvažovaná akce vyvolá potřebu dílčí změny trasy vedení nebo přemístění některých prvků energetického zařízení nebo sítě pro elektronickou komunikaci včetně souvisejícího zařízení, je nutné včas společnost ČEZ Distribuce, a. s., požádat o přeložku zařízení podle § 47 energetického zákona.

Zároveň Vás upozorňujeme, že v zájmovém území se může nacházet taktéž energetické zařízení, síť pro elektronickou komunikaci nebo zařízení technické infrastruktury, které není v majetku společnosti ČEZ Distribuce, a. s.

V souvislosti s výše uvedeným si Vás dovoluujeme upozornit, že uvedené sdělení včetně jeho příloh obsahuje skutečnosti tvořící obchodní tajemství společnosti ČEZ Distribuce, a. s. Poskytnuté informace jsou dále také důvěrnými informacemi a obchodně citlivými informacemi společnosti ČEZ Distribuce, a. s. Z výše uvedených důvodů si Vás proto společnost ČEZ Distribuce, a. s., dovoluje upozornit, že s poskytnutými informacemi je potřeba nakládat dle platných právních předpisů, v opačném případě se vystavujete postihu ve smyslu platné právní úpravy. V této souvislosti si Vás dále dovoluujeme upozornit, že požadované informace nesmí být předány, sděleny, využity, zpřístupněny, či jiným způsobem postoupeny na jakoukoli třetí osobu bez předchozího prokazatelného souhlasu společnosti ČEZ Distribuce, a. s. Informace o existenci energetického zařízení, sítě pro elektronickou komunikaci a zařízení technické infrastruktury mohou být využity pouze pro účel, pro který byly vyžádány.

S pozdravem

**ČEZ Distribuce, a. s.**

Děčín, Děčín IV-Podmokly

Teplická 874/8

PSČ 405 02

IČ: 24729035

#### Přílohy





















1. Situační výkres zájmového území
2. Podmínky pro provádění činností v ochranných pásmech energetických zařízení, sítě pro elektronickou komunikaci a zařízení technické infrastruktury




















The map displays a residential area with various building footprints and cadastral numbers. A yellow dotted line highlights a specific area, labeled '1' and '2'. The map includes a scale bar at the bottom indicating distances up to 80 meters. The map is oriented with North at the top.

Není-li zobrazena katastrální mapa, zadejte žádost znovu. Katastrální mapa je generována prostřednictvím externí WMS služby, jejíž provoz nezajišťuje společnost ČEZ Distribuce, a. s.

### LEGENDA

	Podzemní vedení NN do 1 kV		Nadzemní síť pro elektronickou komunikaci
	Nadzemní vedení NN do 1 kV		Podzemní síť pro elektronickou komunikaci
	Podzemní vedení VN do 35 kV		HDPE trubka
	Nadzemní vedení VN do 35 kV		Souběhy sílí pro elektronickou komunikaci s energetickými sítěmi:
	Podzemní vedení VVN 110 kV		Souběh s podzemním vedením NN do 1 kV
	Nadzemní vedení VVN 110 kV		Souběh s nadzemním vedením NN do 1 kV
	NN přívod odběratele		Souběh s podzemním vedením VN do 35 kV
	Zařízení technické infrastruktury		Souběh s nadzemním vedením VN do 35 kV
	Cizí energetické vedení		Souběh s podzemním vedením VVN 110 kV
	Zájmové území		Souběh s nadzemním vedením VVN 110 kV

 Stanice do 52 kV - stožárová  
 Stanice do 52 kV - zděná  
 Transformovna (nad 52 kV)  
 Prohlášení investice ČEZ Distribuce  
 Stanice ČEZ Distribuce ve výstavbě  
 Zařízení ČEZ Distribuce ve výstavbě  
 Hranice katastrálního území

 Nadzemní síť pro elektronickou komunikaci  
 Podzemní síť pro elektronickou komunikaci  
 HDPE trubka  
 Souběhy sílí pro elektronickou komunikaci s energetickými sítěmi:  
 Souběh s podzemním vedením NN do 1 kV  
 Souběh s nadzemním vedením NN do 1 kV  
 Souběh s podzemním vedením VN do 35 kV  
 Souběh s nadzemním vedením VN do 35 kV  
 Souběh s podzemním vedením VVN 110 kV  
 Souběh s nadzemním vedením VVN 110 kV



Platí pouze se sdělením číslo 0101061638.

Zakreslené polohy zařízení v příloze jsou pouze informativní.

### Situační výkres - list 1



Není-li zobrazena katastrální mapa, zadejte žádost znovu. Katastrální mapa je generována prostřednictvím externí WMS služby, jejíž provoz nezajišťuje společnost ČEZ Distribuce, a. s.

Platí pouze se sdělením číslo 0101061638.

Zakreslené polohy zařízení v příloze jsou pouze informativní.

## Situační výkres - list 2



Není-li zobrazena katastrální mapa, zadejte žádost znovu. Katastrální mapa je generována prostřednictvím externí WMS služby, jejíž provoz nezajišťuje společnost ČEZ Distribuce, a. s.



## PODMÍNKY PRO PROVÁDĚNÍ ČINNOSTÍ V OCHRANNÝCH PÁSMECH PODZEMNÍCH VEDENÍ

Ochranné pásmo podzemních vedení elektrizační soustavy do 110 kV včetně a vedení řídicí, měřicí a zabezpečovací techniky je stanoveno v § 46, odst. (5), Zák. č. 458/2000 Sb., tj. zákona o podmínkách podnikání a o výkonu státní správy v energetických odvětvích a o změně některých zákonů (energetický zákon), ve znění pozdějších předpisů (dále jen "energetický zákon"), a činí 1 metr po obou stranách krajního kabelu (energetického nebo pro elektronickou komunikaci) kabelové trasy, nad 110 kV činí 3 metry po obou stranách krajního kabelu.

**V ochranném pásmu podzemního vedení je podle § 46 odst. (8) a (10) energetického zákona zakázáno:**

- a) zřizovat bez souhlasu vlastníka těchto zařízení stavby či umisťovat konstrukce a jiná podobná zařízení, jakož i uskláňovat hořlavé a výbušné látky,
- b) provádět bez souhlasu vlastníka zemní práce,
- c) provádět činnosti, které by mohly ohrozit spolehlivost a bezpečnost provozu těchto zařízení nebo ohrozit život, zdraví či majetek osob,
- d) provádět činnosti, které by znemožňovaly nebo podstatně znesnadňovaly přístup k těmto zařízením,
- e) vysazovat trvalé porosty a přejíždět vedení těžkými mechanismy.

Pokud stavba nebo stavební činnost zasahuje do ochranného pásma podzemního vedení, je třeba požádat o písemný souhlas vlastníka nebo provozovatele tohoto zařízení na základě § 46, odst. (8) a (11) energetického zákona.

**V ochranných pásmech podzemních energetických vedení a sítí pro elektronickou komunikaci je třeba dále dodržovat následující podmínky:**

1. Dodavatel prací musí před zahájením prací zajistit vytyčení podzemního zařízení a prokazatelně seznámit pracovníky, jichž se to týká, s jejich polohou a upozornit na odchylky od výkresové dokumentace.
2. Výkopové práce do vzdálenosti 1 metr od osy (krajního) kabelu musí být prováděny ručně.
3. Zemní práce musí být prováděny v souladu s ČSN 73 6133 Návrh a provádění zemního tělesa pozemních komunikací a při zemních pracích musí být dodrženo Nařízení vlády č. 591/2006 Sb., bližších minimálních požadavcích na bezpečnost a ochranu zdraví při práci na staveništích.
4. Místa křížení a souběhy ostatních zařízení se zařízeními energetickými, komunikačními sítěmi pro elektronickou komunikaci nebo zařízeními technické infrastruktury musí být vyprojektovány a provedeny zejména dle ČSN 73 6005, ČSN EN 50 341-1,2, ČSN EN 50341-3-19, ČSN EN 50423-1, ČSN 2000-5-52 a PNE 33 3302, PNE 34 1050.
5. Dodavatel prací musí oznámit příslušnému provozovateli distribuční soustavy zahájení prací minimálně 3 pracovní dny předem.
6. Při potřebě přejíždění trasy podzemních vedení nebo podzemních zařízení vozidly nebo mechanismy je třeba po dohodě s vlastníkem provést dodatečnou ochranu proti mechanickému poškození.
7. Je zakázáno manipulovat s obnaženými kabely pod napětím. Odkryté kabely musí být za vypnutého stavu řádně vyvěšeny, chráněny proti poškození a označeny výstražnou tabulkou dle ČSN ISO 3864. Odkryté zařízení sítě pro elektronickou komunikaci, či ochranné trubky musí být řádně zabezpečeno při práci i proti poškození nepovolanou osobou.
8. Před záhozem kabelové trasy musí být zástupce vlastníka kabelu / ochranné trubky vyzván ke kontrole uložení. Pokud toto organizace provádějící zemní práce neprovede, vyhrazuje si provozovatel distribuční soustavy právo nechat inkriminované místo znovu odkryt.
9. Při záhozu musí být zemina pod kabely řádně udusána, kabely zapískovány a provedeno krytí proti mechanickému poškození. Podkopané kabely sítě elektronické komunikace budou podloženy ve vzdálenosti 1,5 m a zemina pod podložním musí být řádně upěchována. Pro zavěšení kabelu nebude použito sousedních kabelů nebo potrubí. Kabelové spojky budou uloženy vodorovně na můstku. Při práci s vysazováním a podkládáním kabelů stavebník včas vyzve k přítomnosti pracovníka pověřeného ČEZ Distribuce, a. s.
10. Bez předchozího souhlasu je zakázáno snižovat nebo zvyšovat vrstvu zeminy nad kabelem.
11. Každé poškození zařízení provozovatele distribuční soustavy musí být okamžitě nahlášeno na Kontaktní bezplatnou linku ČEZ Distribuce 800 850 860, která je Vám k dispozici 24 hodin denně, 7 dní v týdnu.
12. Ukončení stavby musí být neprodleně ohlášeno příslušnému provoznímu útvaru.
13. Po dokončení stavby provozovatel distribuční soustavy nesouhlasí s vyhlášením ochranného pásma nových rozvodů, které jsou budovány, protože se již jedná o práce v ochranném pásmu zařízení provozovatele distribuční soustavy. Případné opravy nebo rekonstrukce na svém zařízení nebude provozovatel distribuční soustavy provádět na výjimku z ochranného pásma nebo na základě souhlasu s činností v tomto pásmu.

Případné nedodržení uvedených podmínek bude řešeno příslušným stavebním úřadem nebo nahlášeno Energetickému regulačnímu úřadu jako správní delikt ve smyslu příslušného ustanovení energetického zákona spočívající v porušení zákazu provádět činnosti v ochranných pásmech dle § 46 uvedeného zákona.



## PODMÍNKY PRO PROVÁDĚNÍ ČINNOSTÍ V OCHRANNÝCH PÁSMECH NADZEMNÍCH VEDENÍ

Ochranné pásmo nadzemního vedení podle § 46, odst. (3), Zák. č. 458/2000 Sb., tj. zákona o podmínkách podnikání a o výkonu státní správy v energetických odvětvích a o změně některých zákonů (energetický zákon), ve znění pozdějších předpisů (dále jen "energetický zákon") je souvislý prostor vymezený svislými rovinami vedenými po obou stranách vedení ve vodorovné vzdálenosti měřené kolmo na vedení, které činí od krajního vodiče vedení na obě jeho strany:

- a) u napětí nad 1 kV a do 35 kV včetně
  - pro vodiče bez izolace 7 metrů (resp. 10 metrů u zařízení postaveného do 31. 12. 1994, vyjma lesních průseků, kde rozsah ochranného pásma i do uvedeného data činí 7 metrů),
  - pro vodiče s izolací základní 2 metry,
  - pro závěsná kabelová vedení 1 metr;
- b) u napětí nad 35 kV do 110 kV včetně
  - pro vodiče bez izolace 12 metrů (resp. 15 metrů u zařízení postaveného do 31. 12. 1994),
  - pro vodiče s izolací základní 5 metrů
- c) u zařízení sítě pro elektronickou komunikaci 1 metr od krajního vedení

Poznámka: Nadzemní vedení nízkého napětí (do 1 kV) není chráněno ochranným pásmem. Při činnostech prováděných v jeho blízkosti (práce v blízkosti) je nutné dodržet vzdálenosti dané ČSN EN 50110-1 ed. 2.

**V ochranném pásmu nadzemního vedení je podle § 46 odst. (8) a (9) energetického zákona zakázáno:**

- 1. zřizovat bez souhlasu vlastníka těchto zařízení stavby či umisťovat konstrukce a jiná podobná zařízení, jakož i uskláňovat hořlavé a výbušné látky,
- 2. provádět bez souhlasu vlastníka zemní práce,
- 3. provádět činnosti, které by mohly ohrozit spolehlivost a bezpečnost provozu těchto zařízení nebo ohrozit život, zdraví či majetek osob,
- 4. provádět činnosti, které by znemožňovaly nebo podstatně znesnadňovaly přístup k těmto zařízením,
- 5. vysazovat chmelnice a nechávat růst porosty nad výšku 3 metry.

Pokud stavba nebo stavební činnost zasahuje do ochranného pásma nadzemního vedení, je třeba požádat o písemný souhlas vlastníka nebo provozovatele tohoto zařízení na základě § 46, odst. (8) a (11) energetického zákona.

**V ochranných pásmech nadzemních vedení je třeba dále dodržovat následující podmínky:**

- 1. Při pohybu nebo pracích v blízkosti elektrického vedení vysokého napětí se nesmí osoby, předměty, prostředky nemající povahu jeřábu přiblížit k živým částem - vodičům blíže než 2 metry (dle ČSN EN 50110-1).
- 2. Jeřáby a jim podobná zařízení musí být umístěny tak, aby v kterékoli poloze byly všechny jejich části mimo ochranné pásmo vedení, a musí být zamezeno vymrštění lana.
- 3. Je zakázáno stavět budovy nebo jiné objekty v ochranných pásmech nadzemních vedení vysokého napětí.
- 4. Je zakázáno, provádět veškeré pozemní práce, při kterých by byla narušena stabilita podpěrných bodů - sloupů nebo stožárů.
- 5. Je zakázáno upevňovat antény, reklamy, ukazatele apod. pod, přes nebo přímo na stožáry elektrického vedení.
- 6. Dodavatel prací musí prokazatelně seznámit své pracovníky, jichž se to týká s ČSN EN 50110-1.
- 7. Pokud není možné dodržet body č. 1 až 4, je možné požádat příslušný provozní útvar provozovatele distribuční soustavy o další řešení (zajištění odborného dohledu pracovníka s elektrotechnickou kvalifikací dle Vyhlášky č. 50/1978 Sb., vypnutí a zajištění zařízení, zaizolování živých částí apod.), pokud nejsou tyto podmínky již součástí jiného vyjádření ke konkrétní stavbě.
- 8. V případě požadavku na vypnutí zařízení po nezbytnou dobu provádění prací je nutné požádat minimálně 2 měsíce před požadovaným termínem. V případě vedení nízkého napětí je možné též požádat o zaizolování části vedení.
- 9. Stavba bude situována tak, aby každá její část včetně dočasných zařízení byla vzdálena nejméně 1,5 m od osy nadzemního zařízení pro elektronickou komunikaci.
- 10. Do vzdálenosti 1,5 m od osy nadzemního zařízení pro elektronickou komunikaci nebudou používány mechanismy ohrožující provoz zařízení, skladování materiál, zemina, prováděny postřiky nebo jiná činnost, která by mohla ohrozit provoz zařízení nebo jiného zařízení souvisejícího s nadzemní sítí pro elektronickou komunikaci.

Případné nedodržení uvedených podmínek bude řešeno příslušným stavebním úřadem nebo nahlášeno Energetickému regulačnímu úřadu jako správní delikt ve smyslu příslušného ustanovení energetického zákona, spočívající v porušení zákazu provádět činnosti v ochranných pásmech dle § 46 uvedeného zákona.



## PODMÍNKY PRO PROVÁDĚNÍ ČINNOSTÍ V OCHRANNÝCH PÁSMECH ELEKTRICKÝCH STANIC

Ochranné pásmo elektrické stanice je stanoveno v § 46, odst. (6), Zák. č. 458/2000 Sb., tj. zákona o podmínkách podnikání a o výkonu státní správy v energetických odvětvích a o změně některých zákonů (energetický zákon), ve znění pozdějších předpisů (dále jen "energetický zákon") a je vymezeno svislými rovinami vedenými ve vodorovné vzdálenosti:

- a) u venkovních el. stanic a dále stanic s napětím větším než 52 kV v budovách 20 metrů od oplocení nebo od vnějšího líce obvodového zdiva,
- b) u stožárových elektrických stanic a věžových stanic s venkovním přívodem s převodem napětí z úrovně nad 1 kV a menší než 52 kV na úroveň nízkého napětí 7 m od vnější hrany půdorysu stanice ve všech směrech,
- c) u kompaktních a zděných el. stanic s převodem napětí z úrovně nad 1 kV a menší než 52 kV na úroveň nízkého napětí 2 metry od vnějšího pláště stanice ve všech směrech,
- d) u vestavěných el. stanic 1 metr od obestavění.

**V ochranném pásmu elektrické stanice je podle § 46 odst. (8) a (10) energetického zákona zakázáno:**

1. zřizovat bez souhlasu vlastníka těchto zařízení stavby či umisťovat konstrukce a jiná podobná zařízení, jakož i uskladňovat hořlavé a výbušné látky,
2. provádět bez souhlasu vlastníka zemní práce,
3. provádět činnosti, které by mohly ohrozit spolehlivost a bezpečnost provozu těchto zařízení nebo ohrozit život, zdraví či majetek osob,
4. provádět činnosti, které by znemožňovaly nebo podstatně znesnadňovaly přístup k těmto zařízením.

Pokud stavba nebo stavební činnost zasahuje do ochranného pásma elektrické stanice, je třeba požádat o písemný souhlas vlastníka nebo provozovatele tohoto zařízení na základě § 46, odst. (8) a (11) energetického zákona.

**V ochranném pásmu elektrické stanice je dále zakázáno provádět činnosti, které by mohly mít za následek ohrožení bezpečnosti a spolehlivosti provozu stanice nebo zmenšující či podstatně znesnadňující její obsluhu a údržbu a to zejména:**

5. provádět výkopové práce ohrožující zaústění podzemních vedení vysokého a nízkého napětí nebo stabilitu stavební části el. stanice (viz podmínky pro činnosti v ochranných pásmech podzemního vedení),
6. skladovat či umisťovat předměty bránící přístupu do elektrické stanice nebo k rozvaděčům vysokého nebo nízkého napětí,
7. umisťovat antény, reklamy, ukazatele apod.,
8. zřizovat oplocení, které by znemožnilo obsluhu el. stanice.

Případné nedodržení uvedených podmínek bude řešeno příslušným stavebním úřadem nebo nahlášeno Energetickému regulačnímu úřadu jako správní delikt ve smyslu příslušného ustanovení energetického zákona spočívající v porušení zákazu provádět činnosti v ochranných pásmech dle § 46 uvedeného zákona.



## PODMÍNKY PRO PROVÁDĚNÍ ČINNOSTÍ V OCHRANNÝCH PÁSMECH NEBO BEZPROSTŘEDNÍ BLÍZKOSTI ZAŘÍZENÍ TECHNICKÉ INFRASTRUKTURY

Ochranné pásmo zařízení technické infrastruktury činí 1 metr po obou stranách od potrubí nebo kabelu.

V ochranném pásmu zařízení technické infrastruktury je zakázáno bez souhlasu ČEZ Distribuce, a.s., provádět činnosti, které by mohly ohrozit vodárenské, plynárenské, kanalizační nebo jiné zařízení technické infrastruktury, jejich spolehlivost a bezpečnost provozu. Při provádění veškerých činností v ochranném pásmu i mimo ně nesmí dojít k poškození těchto zařízení.

V projektech v bezprostřední blízkosti zařízení technické infrastruktury je nutno dodržet vzájemné vzdálenosti inženýrských sítí dle ČSN 73 6005.



---

ŽADATEL

VDI Projekt s.r.o.

---

NAŠE ZNAČKA  
0200870122

VYŘIZUJE / LINKA

VYŘÍZENO DNE  
18.02.2019

---

**Sdělení o existenci komunikačního vedení společnosti Telco Pro Services, a. s.**

Název akce: Chodník ul. Československé armády u parku mezi ul. Pardubická a Žižkova, Přelouč

Účel: Stavební řízení

Vážený zákazníku,  
dovolujeme si reagovat na Vaši žádost číslo 0200870122 ze dne 18.02.2019, která se týkala sdělení o existenci komunikačního zařízení na Vámi určeném zájmovém území.

Dle vědomí společnosti Telco Pro Services, a. s., se na Vámi vymezeném zájmovém území:  
**nenachází komunikační zařízení v majetku společnosti Telco Pro Services, a. s.**

Zároveň si Vás dovoluujeme upozornit, že není vyloučeno, že se ve Vámi vymezeném zájmovém území nachází jiné zařízení, které není v majetku společnosti Telco Pro Services, a. s.

Toto sdělení je platné do 18.02.2020.

V souvislosti s výše uvedeným si Vás dovoluujeme upozornit, že sdělení o existenci či neexistenci sítí představuje skutečnosti tvořící obchodní tajemství společnosti Telco Pro Services, a. s. Poskytnuté informace jsou dále také důvěrnými informacemi společnosti Telco Pro Services, a. s. Z výše uvedených důvodů si Vás proto společnost Telco Pro Services, a. s., dovoluje upozornit, že s poskytnutými informacemi je potřeba nakládat dle platných právních předpisů, v opačném případě se vystavujete postihu ve smyslu platné právní úpravy. V této souvislosti si Vás dovoluujeme rovněž upozornit, že požadované informace nesmí být předány, sděleny, využity, zpřístupněny, či jiným způsobem postoupeny na jakoukoli třetí osobu bez předchozího prokazatelného souhlasu společnosti Telco Pro Services, a. s. Informace o existenci sítí mohou být využity pouze pro účel, pro který byly vyžádány.

S pozdravem

**Telco Pro Services, a. s.**

Praha, Praha 4  
Duhová 1531/3  
PSČ 140 00  
IČ: 29148278

**Přílohy**

Situační výkres zájmového území

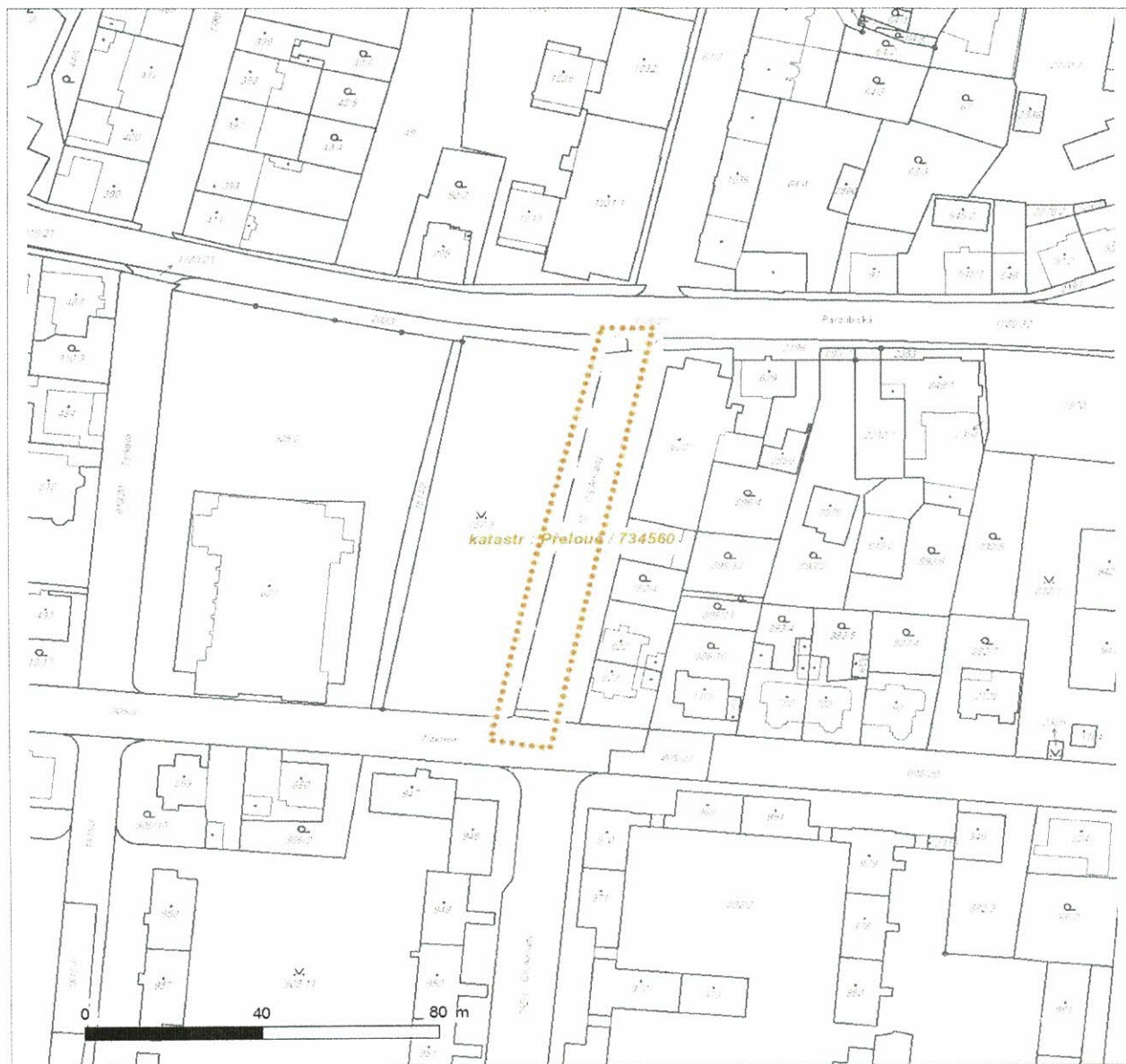




Platí pouze se sdělením číslo 0200870122.

Zakreslené polohy zařízení v příloze jsou pouze informativní.

### Situační výkres zájmového území



#### LEGENDA

- |                                     |                                       |
|-------------------------------------|---------------------------------------|
| — — — — — Nadzemní optické vedení   | — — — — — Radioreléový spoj vzduch    |
| — — — — — Podzemní optické vedení   | • • • • • Zájmové území               |
| — — — — — Nadzemní metalické vedení | — — — — — Hranice katastrálního území |
| — — — — — Podzemní metalické vedení |                                       |



ŽADATEL

VDI Projekt s.r.o.

NAŠE ZNAČKA  
0700010346

VYŘIZUJE / LINKA

VYŘÍZENO DNE  
18.02.2019

**Sdělení o existenci komunikačního vedení společnosti ČEZ ICT Services, a. s.**

Název akce: Chodník ul. Československé armády u parku mezi ul. Pardubická a Žižkova, Přelouč

Účel: Stavební řízení

Vážený zákazníku,  
dovolujeme si reagovat na Vaši žádost číslo 0700010346 ze dne 18.02.2019, která se týkala sdělení o existenci komunikačního zařízení na Vámi určeném zájmovém území.

Dle vědomí společnosti ČEZ ICT Services, a. s., se na Vámi vymezeném zájmovém území:  
**nenachází komunikační zařízení v majetku společnosti ČEZ ICT Services, a. s.**

Zároveň si Vás dovoluujeme upozornit, že není vyloučeno, že se ve Vámi vymezeném zájmovém území nachází jiné zařízení, které není v majetku společnosti ČEZ ICT Services, a. s.

Toto sdělení je platné do 18.02.2020.

V souvislosti s výše uvedeným si Vás dovoluujeme upozornit, že sdělení o existenci či neexistenci sítí představuje skutečnosti tvořící obchodní tajemství společnosti ČEZ ICT Services, a. s. Poskytnuté informace jsou dále také důvěrnými informacemi společnosti ČEZ ICT Services, a. s. Z výše uvedených důvodů si Vás proto společnost ČEZ ICT Services, a. s., dovoluje upozornit, že s poskytnutými informacemi je potřeba nakládat dle platných právních předpisů, v opačném případě se vystavujete postihu ve smyslu platné právní úpravy. V této souvislosti si Vás dovoluujeme rovněž upozornit, že požadované informace nesmí být předány, sděleny, využity, zpřístupněny, či jiným způsobem postoupeny na jakoukoli třetí osobu bez předchozího prokazatelného souhlasu společnosti ČEZ ICT Services, a. s. Informace o existenci sítí mohou být využity pouze pro účel, pro který byly vyžádány.

**ČEZ ICT Services, a. s.**

Praha, Praha 4  
Duhová 1531/3  
PSČ 140 53  
IČ: 26470411

**Přílohy**

Situační výkres zájmového území

ČEZ ICT Services, a. s.

Duhová 1531/3, 140 53 Praha 4 | tel.: 841 842 843 | IČ: 26470411, DIČ: CZ26470411  
e-mail: servicedesk@cez.cz, www.cez.cz/cez-ict-services | zapsána v obchodním rejstříku  
vedeném Městským soudem v Praze, oddíl B, vložka 7309





Platí pouze se sdělením číslo 0700010346.

Zakreslené polohy zařízení v příloze jsou pouze informativní.

### Situační výkres zájmového území



#### LEGENDA

- |                                     |                                       |
|-------------------------------------|---------------------------------------|
| — — — — — Nadzemní optické vedení   | — — — — — Radioreléový spoj vzduch    |
| — — — — — Podzemní optické vedení   | ..... Zájmové území                   |
| — — — — — Nadzemní metalické vedení | — — — — — Hranice katastrálního území |
| — — — — — Podzemní metalické vedení |                                       |



VDI Projekt s.r.o.

Kramářová Ivana Ing.

třída Miru 109

53002 Pardubice

VÁŠ DOPIS ZNAČKY / ZE DNE

2019270419 / 18.02.2019

NAŠE ZNAČKA

VYŘIZUJE / LINKA

Friedl Milan / 607 073 609

MÍSTO ODESŁÁNÍ / DNE

Přelouč / 22. 2. 2019

### Vyjádření k existenci sítí.

Dobrý den,

k Vaší žádosti pro akci : „Chodník ul. Československé armády u parku mezi ul. Pardubická a Žižkova, Přelouč“, sdělujeme, že ve vyznačené lokalitě situační mapky s vyznačeným zájmovým prostorem se nenachází žádné zařízení provozované firmou ČEZ Energo, s.r.o.

K výše uvedené stavbě nemáme připomínek.

S pozdravem.

vedoucí provozu Přelouč

Pracoviště: Přelouč  
Nám.17.listopadu 1518  
535 01 Přelouč

GSM + 420 607 073 609  
dispecink.prelouc@cezenergo.cz



ČEZ Energo, s.r.o.

Karolinská 661/4

186 00 Praha 8, Karlín

IČ: 29060109

DIČ: CZ29060109 -27-



SKUPINA ČEZ – GENERÁLNÍ PARTNER ČESKÉHO OLYMPIJSKÉHO TÝMU 2001–2016

ČEZ Energo, s.r.o.

Karolinská 661/4, 186 00 Praha 8 – Karlín | tel.: 953 322 222, fax: 953 322 400  
e-mail: info@cezenergo.cz, www.cezenergo.cz | IČ: 29060109, DIČ: CZ29060109  
zapsán v obchodním rejstříku vedeném Městským soudem v Praze, oddíl C, vložka 163691



6



VDI Projekt s.r.o.  
třída Míru 109  
53002 Pardubice

naše značka  
5001874549

vyřizuje  
Jaroslav Kápička

datum  
18.02.2019

Věc:

**Chodník ul. Československé armády u parku mezi ul. Pardubická a Žižkova, Přelouč**

K.ú. - p.č.: Přelouč

Stavebník: VDI Projekt s.r.o., třída Míru 109, 53002 Pardubice

Účel stanoviska: Informace o výskytu sítí (formát PDF)

GasNet, s.r.o., jako provozovatel distribuční soustavy (PDS) a technické infrastruktury, zastoupený GridServices, s.r.o., vydává toto stanovisko:

Toto stanovisko slouží POUZE JAKO INFORMACE o výskytu plynárenského zařízení a plynovodních přípojek (dále jen PZ) v zájmovém území vyznačeném v příloze.

V zájmovém území vyznačeném v příloze tohoto stanoviska, nebo jeho blízkosti se NACHÁZÍ provozovaná PZ ve vlastnictví nebo správě GasNet, s.r.o. - viz příloha s informativní polohou PZ a informací v legendě. Upozorňujeme, že se v zájmovém území vyznačeném v příloze tohoto stanoviska mohou nacházet PZ, která jsou ve fázi výstavby a doposud nebyla předána GasNet, s.r.o. k provozování. Taktéž se v zájmovém území mohou nacházet PZ jiných vlastníků či správců, případně i dlouhodobě nefunkční/neprovozovaná PZ bez dostupných informací o jejich poloze a vlastnictví. Tato PZ NEJSOU v příloze vyznačena a nejsou předmětem tohoto stanoviska.

Toto stanovisko LZE použít pro:

- případné upřesnění polohy PZ jeho vytýčením. Vytýčení provede příslušná regionální oblast a to ZDARMA. Při žádosti uvede žadatel naši značku (číslo jednací) uvedenou v úvodu tohoto stanoviska. Objednání vytýčení se provádí na portálu Distribuce plynu online: <https://dpo.gasnet.cz/zadost-o-vytyceni>.

Toto stanovisko NELZE použít pro:

- jednání s orgány státní správy ve věcech územního plánování a stavebního řádu dle zákona č. 183/2006 Sb. v platném znění
- územní řízení, řízení o územním souhlasu, veřejnoprávní smlouvy pro umístění stavby, zjednodušené územní řízení, ohlášení, stavební řízení, společné územní a stavební řízení, veřejnoprávní smlouvu o provedení stavby nebo oznámení stavebního záměru s certifikátem autorizovaného inspektora.
- realizaci stavby a rovněž nenahrazuje stanovisko k dokumentaci stavby.

Pokud chcete využít poskytnuté informace pro zpracování projektové dokumentace, sdělujeme Vám tyto další informace:

1) O poskytnutí polohy stávajících PZ ve správě GasNet, s.r.o. v digitální podobě (dgn,dwg) lze požádat prostřednictvím služby Vektorová data, která je dostupná na <https://dpo.gasnet.cz/zadost-o-vektorova-data>. Tato služba je určena odborné veřejnosti (projektční firmy) a obcím a krajům (oblast územního plánování).

2) Projektovou dokumentaci, ve které budou zakreslena PZ dle poskytnutých mapových nebo elektronických podkladů, požadujeme předložit k odsouhlasení podáním žádosti na portálu Distribuce plynu online <https://dpo.gasnet.cz/zadost-o-stanovisko>.

3) Dokumentace bude vypracována ve smyslu stavebního zákona č. 183/2006 Sb. ve znění pozdějších předpisů.

GridServices, s.r.o.

Plynárenská 499/1

Zábrdovice

602 00 Brno

T +420532221111

F +420545578571

E [info@gridservices.cz](mailto:info@gridservices.cz)

I [www.gridservices.cz](http://www.gridservices.cz)

IČ: 27935311

DIČ: CZ27935311

Zapsán do obchodního rejstříku:

Krajský soud v Brně

oddíl C, vložka 57165

26.07.2007

Bankovní spojení:  
Československá obchodní banka,  
a.s.

Číslo účtu: 17837923

Kód banky: 0300



4) Pokud v poskytnutých mapových podkladech naleznete informaci o PLÁNOVANÉ STAVBĚ PŘED REALIZACÍ, jedná se o situaci, kdy v zájmovém území nebo v jeho blízkosti se připravuje plynárenská stavba (rekonstrukce, nová výstavba, přeložka). V případě, že se bude jednat o připravovanou investici GasNet, s.r.o., požadujeme Vaši stavbu koordinovat s naším záměrem.

5) Pokud v poskytnutých mapových podkladech naleznete informaci o PROVEDENÉ VÝSTAVBĚ, KTERÁ NENÍ UVEDENA DO PROVOZU, jedná se o situaci, kdy v zájmovém území nebo v jeho blízkosti je vybudováno PZ, které bude v blízké době uvedeno do provozu. Na tato PZ se vztahují ochranná, případně bezpečnostní pásma dle zákona č. 458/2000 Sb. ve znění pozdějších předpisů. Informace o možnosti poskytnutí digitálních dat (dgn,dwg) a podmínky výdeje získáte na adrese: <http://www.gasnet.cz/cs/zadost-o-vektorova-data/>.

6) Pokud Vaše zájmové území protíná PÁSMO VLIVU ANODOVÉHO UZEMNĚNÍ SKAO, je třeba individuálního posouzení v závislosti na připravované stavbě. V tomto případě kontaktujte techniky odboru externích požadavků zákazníků: Zdeněk Kocourek, Ing. Martin Majkut (zdenek.kocourek@innogy.com, martin.majkut@innogy.com), kteří Vám poskytnou podrobné informace.

7) V případě potřeby dalších informací k poskytnutým mapovým podkladům kontaktujte technika externích požadavků prostřednictvím Kontaktního systému <http://www.gasnet.cz/cs/kontaktni-system/> (Stanovisko k existenci sítí a ke stavbě NEplynárenského zařízení).

Plynifikace nemovitosti:

Požadavek na připojení nového odběrného místa nebo technické změny u existujícího odběrného místa musí být projednán prostřednictvím žádosti o připojení k distribuční soustavě. Podrobné informace naleznete na stránkách GasNet, s.r.o. <https://www.gasnet.cz/cs/zakaznik/>.

V případě, že plánovaná plynifikace vyvolá rozšíření plynovodní sítě (připojení více odběrných míst), musí být toto projednáno s vlastníkem sítě GasNet, s.r.o.. Podrobné informace naleznete na stránkách <https://www.gasnet.cz/cs/obec-developer/>.

Stanovisko bylo vygenerováno na základě Vaší žádosti automaticky.

Toto stanovisko platí pouze pro území vyznačené v příloze tohoto stanoviska a to 24 měsíců ode dne jeho vydání.

Za správnost a úplnost dokumentace předložené s žádostí včetně jejího souladu s platnými předpisy plně zodpovídá její zpracovatel. Stanovisko nenahrazuje případná další stanoviska k jiným částem stavby.

V případě další korespondence nebo jednání (např. změna stavby) uvádějte naši značku - 5001874549 a datum tohoto stanoviska. Kontakty jsou k dispozici na [www.gridservices.cz](http://www.gridservices.cz) nebo NONSTOP zákaznická linka 800 11 33 55.

GasNet, s.r.o.  
zastoupená společností GridServices, s.r.o., IČ 279 35 311  
Jaroslav Kápička  
Vedoucí zpracování externích požadavků  
Odbor zpracování externích požadavků

Přílohy: Detailní zakres plynárenského zařízení







Legenda:

linie plynovodu	
NTL	
STL	
VTL	
WTL	
nefunkční	
plánovaná stavba před realizací	
ve výstavbě, neuvedeno do provozu	
regulační stanice	
ochranné zařízení	
kabel	
elektropřípojka	
kabel protikoroziční ochrany	
anodové uzemnění	
stanice katodové ochrany	
pásmo vlivu anodového uzemnění SKAO	





VDI Projekt s.r.o.  
Třída Míru 109 Ing. Kramářová  
530 02 Pardubice  
- Přelouč – chodník ČSA

naše značka  
HM/19/V-K/50-20

vyřizuje  
Mgr. Havrda Matěj DiS.

Přelouč  
Trstenická 1490

Datum  
24.02.2019

věc: **Žádost o vyjádření pro akci „Přelouč – chodník ČSA“ v zájmovém území - viz. přiložená situace a ověření sítí ve správě VAK Pardubice a.s. středisko Přelouč a zaslání podmínek pro křížení s veřejným vodovodem, kanalizací a jednotlivými přípojkami**

**- vyjádření**

V zájmovém území - viz. Vámi přiložená situace se nachází zásobní vodovodní řad LTH 100 – viz. přiložený orientační zákres – nutno vytyčit. Součástí tohoto vodovodního řadu jsou jednotlivé armatury (sekční šoupata, hydranty...) a stávající vodovodní přípojky rPE 32, které nejsou součástí zákresu – nutno vytyčit. Vodovodní řad se nachází v kraji chodníkového pásu – nutno vytyčit stávající vod. přípojky v zájmovém prostoru.

V zájmovém prostoru se rovněž nachází gravitační řad kanalizace – beton DN 400 – nutno vytyčit. Součástí tohoto kanalizačního řadu jsou jednotlivé kanalizační přípojky – PVC a beton DN 150 – není součástí zákresu – nutno vytyčit.

Vodovody a kanalizace a.s. stř. Přelouč souhlasí se zmíněnou akcí, výhradně však za splnění dalších následujících podmínek a požadavků Vak Pardubice a.s. středisko Přelouč:

**Podmínky pro křížení s veřejným vodovodem a kanalizací:**

- stavebník 25 dní před zahájením stavby požádá VaK Pardubice a.s. středisko Přelouč o **vytyčení trasy vodovodu a kanalizace, včetně jednotlivých přípojek a armatur**
- při případném protlaku pod komunikací dojde k ruční výkopové sondě na odkrytí vodovodního a tlakového kanalizačního řadu – provede investor
- v zájmovém území jsou stávající armatury, které v případě krátkého souběhu či křížení budou vyměněny za nové, případně opraveny, proto je nutno koordinovat případnou výměnu s Vak a.s. stř. Přelouč
- v případě nutnosti provede investor na vlastní náklady sondy k odhalení vodovodního a kanalizačního řadu a přípojek – dle pokynů Vak a.s. stř. Přelouč
- ochranné pásmo vodovodního a kanalizačního řadu je 1,5m – 3,0m od hrany potrubí na obě strany
  - viz. zákon o vodovodech a kanalizacích Sb. zákonů č. 274/2001, hlava VI, § 23. – platí i pro jednotlivé přípojky
- v tomto ochranném pásmu nesmí vést žádné jiné sítě
- Vak a.s. stř. Přelouč provede výměnu jednotlivých armatur ve vlastní správě, proto je nutno nás informovat v dostatečně velkém časovém předstihu o počátku stavebních prací



- poloha potrubí a souvisejících zařízení bude vyznačena přímo na staveništi, vyznačení bude udržováno v nezměněném a viditelném stavu
- ve vzdálenosti 1,5m od okraje vodovodní a kanal. sítě se nesmí provádět žádné výkopové práce pomocí těžké mechanizace, ani zde nesmí vést žádné ostatní sítě technického vybavení, případná křížení a souběh budou nejprve konzultována s odpovědným pracovníkem Vak a.s. středisko Přelouč
- v nutném souběhu a křížení již stávajících sítí, kde není možno dodržet ochranné pásmo vodovodu a kanalizace je nutno dodržet ČSN 73 6005 Prostorové uspořádání sítí technického vybavení
  - toto je však nutné vždy nejprve projednat s odp. osobou Vak a.s. stř. Přelouč
- v území min. 1,5m od okrajů poklopů vodovodních a kanalizačních armatur nesmí být použito žádných mechanizačních prostředků
- v případě hloubení hlubšího jak 0,5m nesmí být v pásmu min. 1,5m od okrajů vodovodního a kanalizačního potrubí použito žádných mechanizačních prostředků
- během stavby nesmí dojít k omezení přístupu ani příjezdu k vodovodnímu a kanal. rozvodu a zařízení, jehož provozuschopnost nesmí být stavbou ohrožena
- stavební materiál nebude ukládán v okolí trasy našeho zařízení
- termín zahájení stavby bude oznámen min. 20 dní předem na VaK a.s. středisko Přelouč
- stavebník prokazatelně seznámí pracovníky provádějící zemní práce s vytyčenou trasou vodovodu a kanalizace a přípojek a s podmínkami práce v jejich blízkosti
- v případě odkrytí našeho zařízení požadujeme přizvat našeho pracovníka ke kontrole a k odsouhlasení postupu dalších prací
- při poškození potrubí je zodpovědná osoba nebo organizace povinná neprodleně oznámit tuto skutečnost VaK Pardubice a.s. středisko Přelouč
- dojde-li k poškození našeho zařízení, budou veškeré práce spojené s jeho opravou hrazeny investorem
- platnost vyjádření do 08/2019

Mgr. Havrda Matěj DiS.

VODOVED. STŘEDISKA PŘELOUČ

PARDOUBICE a.s.

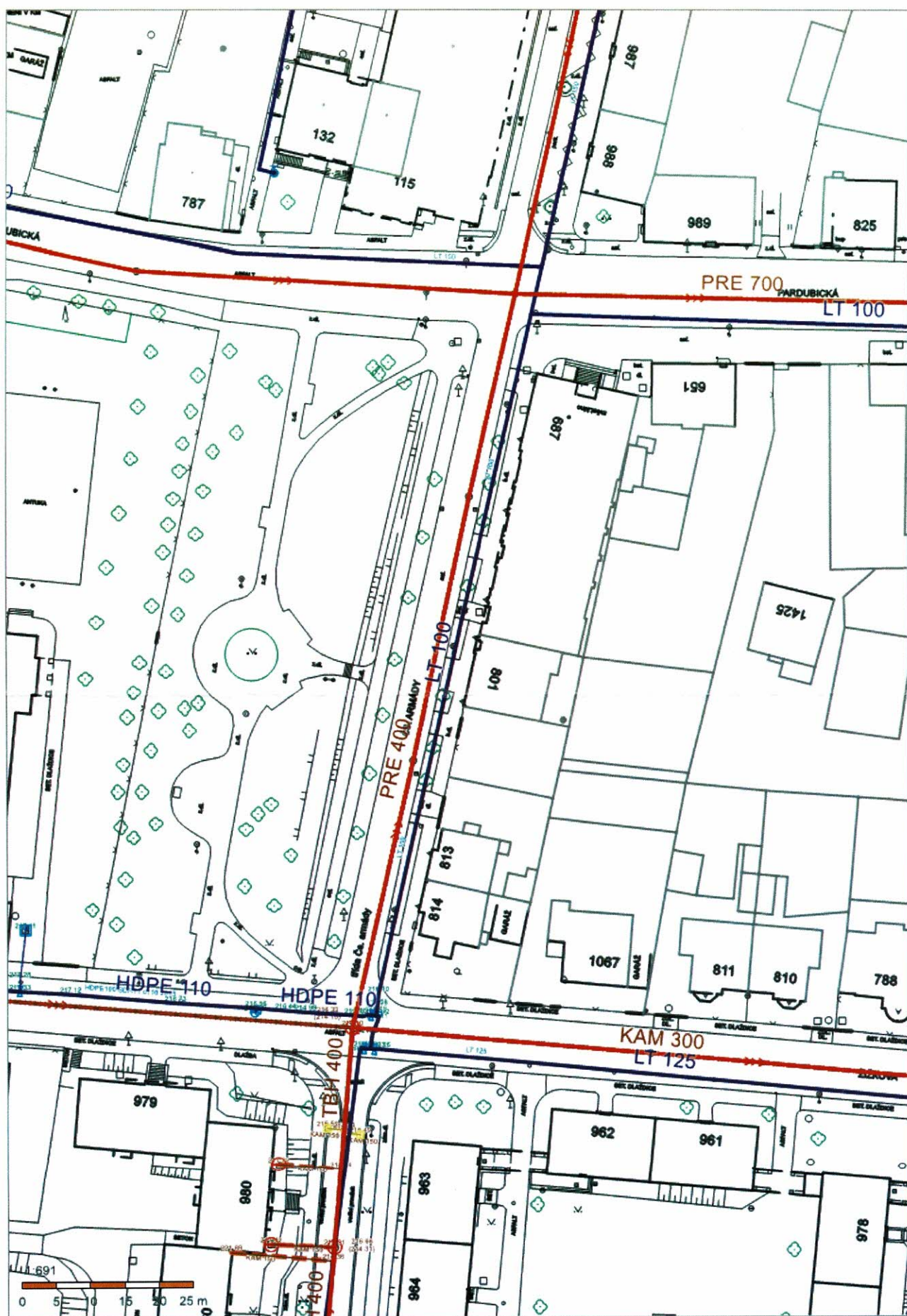
Teplého 2014, 530 02 PARDUBICE

IC 60 10 86 31 DIČ CZ 601 08 631

OR KS HK, oddíl B, vložka 999

-11-







**Ministerstvo obrany ČR**  
**Sekce nakládání s majetkem**  
**odbor ochrany územních zájmů**  
Tychonova 1, Praha 6, PSČ 160 01, datová schránka hjyaavk

---

Sp. zn.: 2019/76818-1150-OÚZ-PCE

Pardubice 14. března 2019  
Výtisk jediný

VDI Projekt s.r.o., Kramářová Ivana Ing.  
Třída Míru 109

530 02 Pardubice

**Vyjádření pro přípravu projektové dokumentace**

**Chodník ul. Československé armády u parku mezi ul. Pardubická a Žižkova, p.č. 752/10, k.ú. Přelouč**  
K čj.

**Ministerstvo obrany ČR**, Sekce nakládání s majetkem, odbor ochrany územních zájmů, oddělení ochrany územních zájmů Čechy v souladu se zmocněním v § 175 odst. 1 zákona č. 183/2006 Sb., o územním plánování a stavebním řádu (stavební zákon), ve znění pozdějších předpisů (dále jen „stavební zákon“), jako věcně a místně příslušné ve smyslu zákona č. 222/1999 Sb., o zajišťování obrany České republiky, ve znění pozdějších předpisů (dále jen „zákon o zajišťování obrany ČR“) a v souladu s Rozkazem ministra obrany č. 39/2011 - Zabezpečení výkonu působnosti MO ve věcech územního plánování a stavebního řádu, v platném znění, **vydává**

**vyjádření**

**pro potřeby zpracování projektové dokumentace stavebního záměru.**

**1) Ministerstvo obrany ČR neeviduje v řešené lokalitě inženýrské sítě a podzemní telekomunikační vedení.**

**2) Území prověřovaného stavebního záměru se nachází ve vymezeném území Ministerstva obrany ČR, ve kterém dle § 175 stavebního zákona je umístění a povolení stavby podmíněno závazným souhlasným stanoviskem MO-ČR, a proto Ministerstvo obrany ČR požaduje předložit projektovou dokumentaci zpracovanou v souladu s platnou legislativou k posouzení a vydání závazného stanoviska ve smyslu § 4 odst. 2 písm. a) stavebního zákona pro potřeby vedeného správního řízení.**

Ministerstvo obrany ČR v souladu se zmocněním v § 175 odst. 1 stavebního zákona a se zákonem o zajišťování obrany ČR provedlo po obdržení vaší žádosti o vydání vyjádření dotčeného orgánu v rámci předprojektové přípravy předběžné vyhodnocení výše uvedené akce.

Ad 1) Ministerstvo obrany ČR prověřilo v souladu s § 161 stavebního zákona evidenci technické infrastruktury v jeho vlastnictví a konstatuje, že v řešené lokalitě stavebního záměru neeviduje inženýrské sítě a podzemní telekomunikační vedení.

Ad 2) Daný stavební záměr je lokalizován v územích vymezených Ministerstvem obrany ČR v souladu s § 175 stavebního zákona u stavebních úřadů. Zpracovaná projektová dokumentace vašeho stavebního záměru musí být komplexně posouzena, aby mohlo být Ministerstvem obrany ČR deklarováno v rámci závazného stanoviska vydaného pro potřeby vedeného řízení, že realizace stavebního záměru provedená v souladu s projektovou dokumentací neohrozí naplnění veřejného zájmu na zajištění obrany a bezpečnosti státu.

Toto vyjádření nenahrazuje stanovisko účastníka řízení, nebo sjednání smluvního vztahu, Agentury hospodaření s nemovitým majetkem, ředitele Odboru správy nemovitého majetku v případech, kdy je Ministerstvo obrany ČR účastníkem územního a stavebního řízení ve smyslu stavebního zákona jako vlastník nemovitosti (pozemků, stavby, případně jiného věcného práva) dotčených stavebním záměrem nebo vlastník nemovitostí sousedících (§ 52, § 85 a § 109 stavebního zákona). V případě podání žádosti o vydání stanoviska účastníka řízení nebo sjednání smluvního vztahu samostatně kontaktujte Agenturu hospodaření s nemovitým majetkem Ministerstva obrany ČR v souladu se zápisem na listu vlastnictví.

Toto vyjádření Ministerstva obrany ČR má charakter předběžné informace a je platné 1 rok ode dne vydání. Vyjádření nelze použít pro ohlášení, územní ani stavební řízení a bylo vydáno pouze pro potřebu vyhotovení projektové dokumentace.

Kontaktní osoba: Romana Čapská, tel: 973 245 973, fax. 973 245 628

Romana Čapská  
vrchní referent  
oddělení ochrany územních zájmů Čechy  
podepsáno elektronicky

V další korespondenci, týkající se výše uvedené věci, uvádějte odkaz na sp. zn.: 2019/76818-1150-OÚZ-PCE tohoto vyjádření Ministerstva obrany ČR.

Adresa pro doručování:  
Ministerstvo obrany ČR,  
Sekce nakládání s majetkem,  
odbor ochrany územních zájmů,  
oddělení ochrany územních zájmů Čechy  
Teplého 1899, 530 02 Pardubice  
IČO: 60162694



# TECHNICKÉ SLUŽBY MĚSTA PŘELOUČE

Choceňská 1771, 535 01 Přelouč, IČO 69170754, tel. 466672527

**VDI Projekt s.r.o.**  
**Třída Míru 109**  
**530 02 Pardubice**

## Odesláno emailem

Váš dopis zn./ze dne  
I.Kramářová Ing./ 18.2.2019

email: Ivana.kramarova@vdiprojekt.cz  
tel.: 777 096 413

Vyřizuje – tel.  
V. Němec – 733 534 322

V Přelouči  
19.2. 2019

Věc : Vyjádření k existenci podzemního zařízení – veřejné osvětlení (dále jen „VO“):

## Akce: „Chodník ul. Československé armády u parku mezi ul. Pardubická a Žižkova, Přelouč“

Vracíme Vám potvrzenou situaci s vyznačeným zájmovým územím, s orientačním zákresem podzemního kabelového rozvodu „VO“ a potvrzenou kopii z pasportu. Při realizaci prací pravděpodobně dojde ke styku se stávajícím podzemním kabelovým rozvodem nn sítě VO v majetku města Přelouče, jehož jsme pověřeni správou a údržbou.


**Zodpovědné osoby, které se budou podílet na realizaci akce, jsou povinny učinit následující opatření :**

- **před zahájením** stavebních prací nás formou objednávky požádat o přesné **vytyčení trasy** podzemního vedení VO a oznámit termín zahájení stavebních prací (p. V. Němec - tel. 733 534 322 – provozní technik )
- v místě předpokládaného kontaktu **ověřit** přesnou polohu kabelového vedení ručně kopanými **sondami**
- v případě kolize zemních prací s podzemním, či nadzemním zařízením v naší správě (stožáry VO, rozvaděče apod.) zajistit demontáž, odborné zajištění rozvodů a opětovnou montáž zařízení. Každý zásah do stávajícího zařízení **konzultovat se zástupcem Technických služeb města Přelouče.**
- **před záhozem příp. obnaženého a ochráněného zařízení** přizvat ke kontrole a protokolárnímu předání – v zastoupení za Technických služeb města Přelouče (p. L. Holce - tel. 724 800 646 ), **pokud tak nebude učiněno nedojde k převzetí stavby**
- **zásyp** obnaženého kabelového vedení provést pískem vrstvou tl. 20 cm a uložit plastovou **výstražnou fólii**
- **konečné povrchové úpravy** předat zástupci TS ve smyslu podmínek stanovených ve Stavebním povolení, resp. v rozhodnutí o zvláštním užívání pozemku ve vlastnictví města Přelouče.

**Platnost tohoto vyjádření je 12 měsíců ode dne vydání a to jen pro dokumentaci potvrzenou správcem zařízení a pro území v ní vyznačené.**

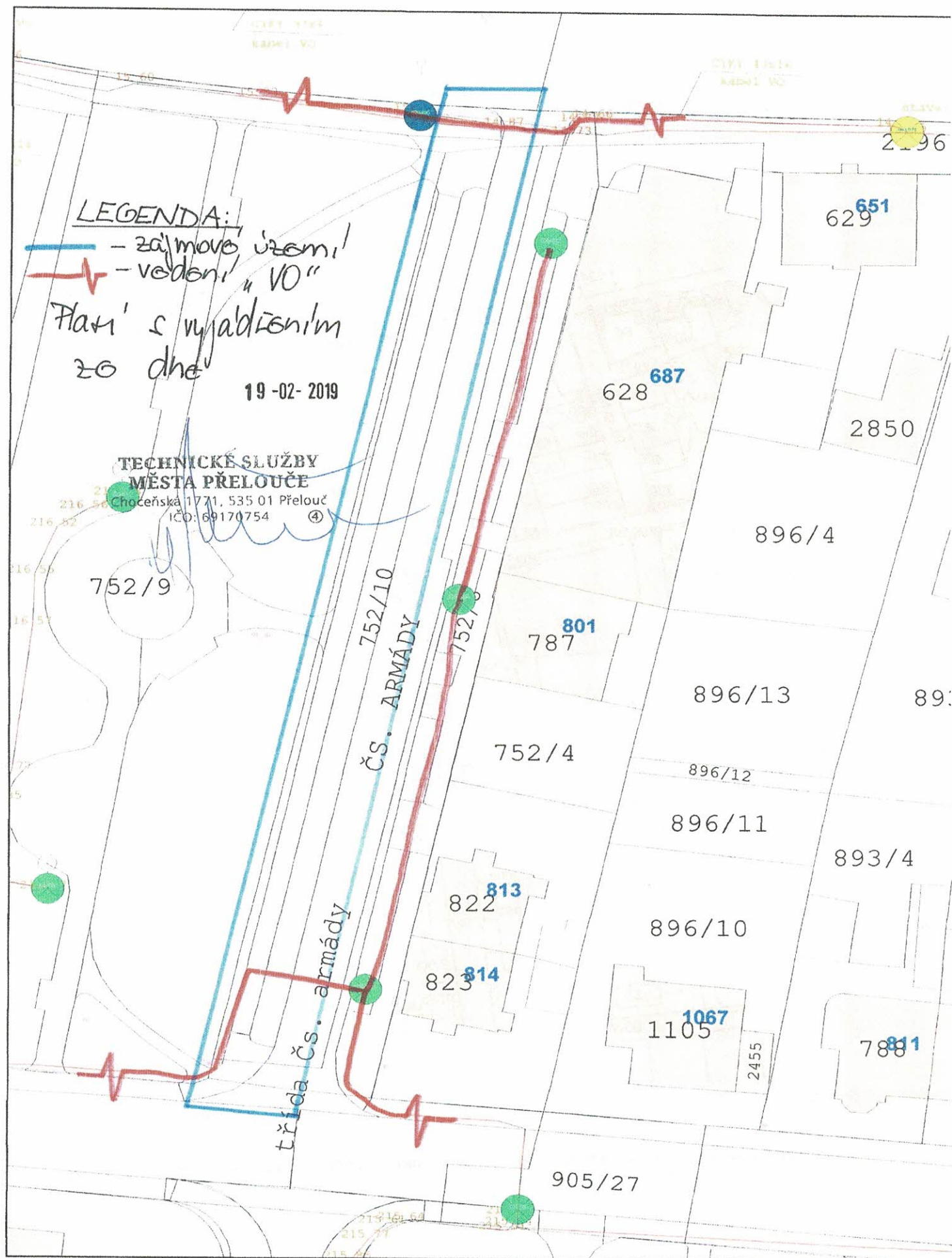
S pozdravem

Vlastimil Němec



**TECHNICKÉ SLUŽBY  
MĚSTA PŘELOUČE**

Choceňská 1771, 535 01 Přelouč  
IČO: 69170754 ④





LEGENDA:

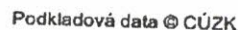
— zařmouš' ťtemi!  
— vedouš' VO"

Plani' s vyjadlením

TECHNICKÉ SLUŽBY  
MĚSTA PŘELOUČE

Choceňská 1771, 535 01 Přelouč  
IČO: 69170754

19-02-2019







**UPC Česká republika, s.r.o.**

Závišova 5, 140 00 Praha 4, Česká republika

IČ: 00562262

T +420 261 107 111 F +420 261 107 100

*zastoupena společností*

**InfoTel, spol. s r.o.**

Novolišeňská 2678/18, 628 00 Brno-Líšeň

IČ: 46981071

T +420 544 422 111 F +420 544 422 155

**VDI Projekt s.r.o.**

**Ing. Ivana Kramářová**

**třída Míru 109**

**53002 Pardubice**

**VYJÁDŘENÍ O EXISTENCI VEDENÍ VEŘEJNÉ KOMUNIKAČNÍ SÍTĚ (VVKS)  
A VŠEOBECNÉ PODMÍNKY OCHRANY VEDENÍ VEŘEJNÉ KOMUNIKAČNÍ SÍTĚ  
SPOLEČNOSTI UPC Česká republika, s.r.o.**

vydané podle § 101 zákona č. 127/2005 Sb., o elektronických komunikacích a o změně některých souvisejících zákonů (zákon o elektronických komunikacích), ve znění pozdějších předpisů a § 161 zákona 183/2006 Sb., o územním plánování a stavebním řádu (stavební zákon).

Číslo žádosti: **E002571/19**  
Název akce/stavby: **Chodník ul. Československé armády u parku mezi ul. Pardubická a Žižkova, Přelouč**  
Vyřizuje: **Růžička Jaroslav / +420 606 776 135**  
Naše značka:  
Datum: **18.2.2019**  
Umístěno:  
Katastrální území: **Přelouč (734560)**  
Číslo parcely:  
Důvod vydání vyjádření: **Stavební řízení**  
Popis důvodu žádosti:  
Žádost o souhlas se zjednodušeným územním řízením: **Ne**  
Žádost o souhlas s veřejnoprávní smlouvou: **Ne**

Společnost InfoTel, spol. s r.o. (dále jen *InfoTel*) zplnomocněna od 1.3.2017 k zastupování společnosti UPC Česká republika, s.r.o. jako vlastníka sítě elektronických komunikací ve správních, stavebně – správních, povolovacích a jiných řízeních na základě Vaší žádosti o vyjádření o existenci sítě po určení a vyznačení zájmového území – předložení projektové dokumentace a na základě stanovení důvodu pro vydání vyjádření vydává **následující vyjádření**:

Dle Vámi předložené dokumentace se v prostoru stavby nenacházejí žádná VVKS, která by byla v našem vlastnictví.

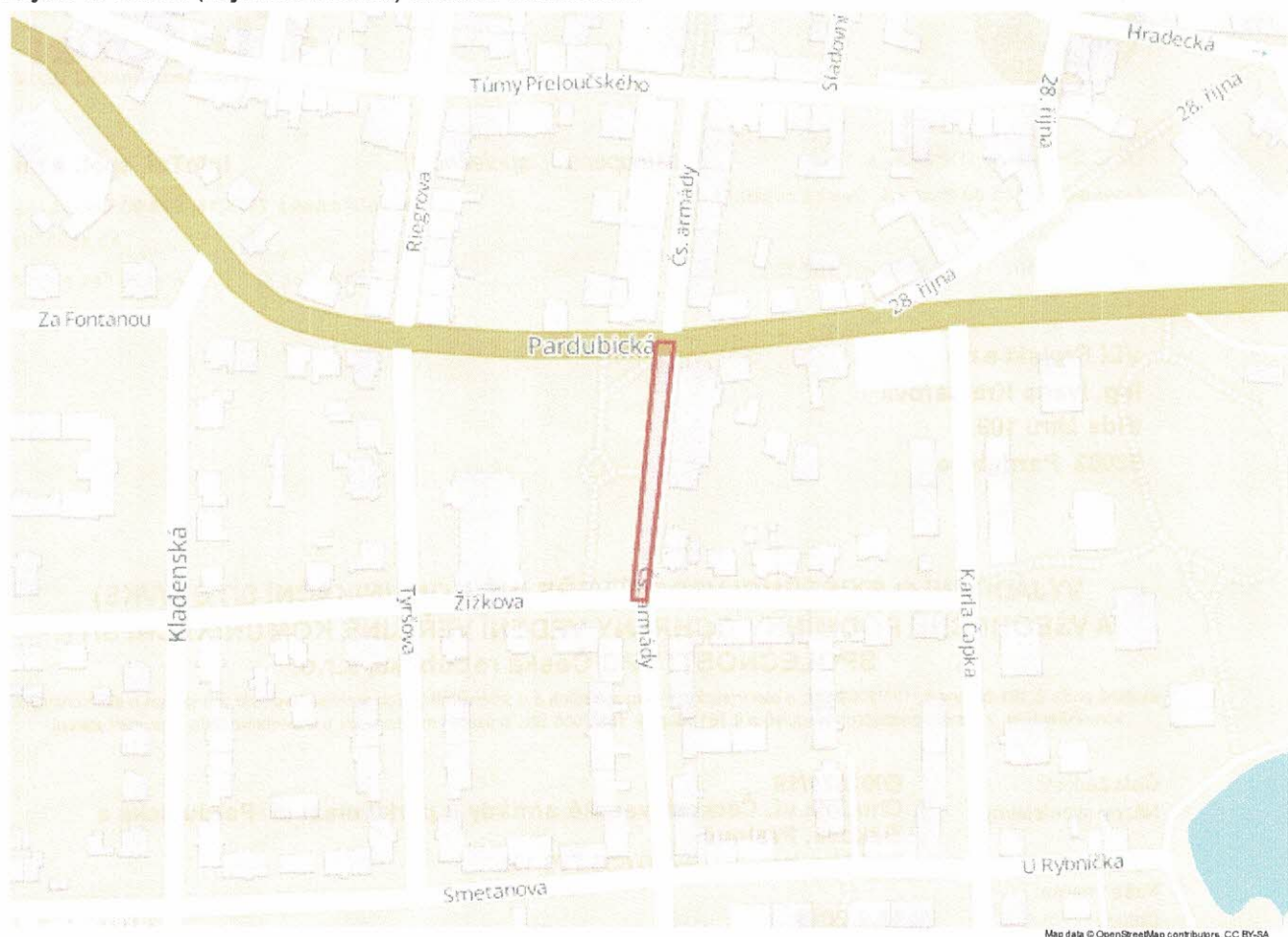
**Se stavbou souhlasíme**

Toto vyjádření se vztahuje k aktuálnímu stavu neexistence VVKS ve staveništi předmětné stavby a ke dni zahájení stavby je nutno existenci VVKS znovu ověřit.  
Toto vyjádření platí 1 rok od data vystavení a pro zájmové území, které je přílohou vyjádření.


**Vyjádření vydala společnost InfoTel dne: 18.2.2019**

**Jaroslav Růžička**

**Zájmová oblast (zájmové oblasti) zadaná žadatelem:**



**Legenda:**

-  Kabelové trasy
-  Umístění technologie

Geometrie zájmové oblasti (zájmových oblastí) žádosti ve formátu WKT a souřadnicovém systému S-JTSK. Zkopírováním textu lze geometrii zobrazit v jakémkoli softwaru podporujícím formát WKT.

GEOMETRY COLLECTION(POLYGON((-662604.987560871 -1059034.5748735,-662628.48436602 -1059141.34786035,-662622.260099343 -1059142.68736208,-662597.4051238 -1059035.88723699,-662604.987560871 -1059034.5748735)))



Číslo jednací: 18/2/2019

Číslo žádosti/dopis ze dne 18/2/2019

Důvod vydání vyjádření: na žádost žadatele.

**Platnost tohoto vyjádření končí dne 15.3.2020**

**Název akce: „Chodník ul. Československé armády u parku mezi ul. Pardubická a Žižkova, Přelouč“.**

**Kat. území: Přelouč**

### **Věc: vyjádření k existenci sítí**

V zájmovém území se **nachází soustava podzemního kabelového rozvodu (dále jen SPKR) v majetku naší společnosti.**

#### ***Souhlasíme s výše uvedenou akcí za předpokladu splnění těchto podmínek:***

1. Podzemní soustavu kabelového rozvodu je nutné zakreslit do všech paré projektové dokumentace stavby.
2. Před zahájením zemních prací zajistí investor stavby vytýčení všech vedení SPKR a zařízení .
3. Vytýčení SPKR provede za firmu Tlapnet s.r.o. odpovědný pracovník **p. Milan Šmíd**, Jeníkovská 940/14,286 01 Čáslav za úplatu, dle platného ceníku výkonů. Termín vytýčení je třeba objednat 14 kalendářních dní předem.
4. Při stavbě je třeba dbát zvýšené opatrnosti a vedení SPKR ve volném terénu chránit před poškozením zejména před přejížděním aut, těžké mechanizace apod. Zabezpečení SPKR lze provést panely nebo jiným způsobem, po dohodě s odpovědným pracovníkem fy. Tlapnet s.r.o.
5. V místě vjezdu, chodníku určeného pro vjezd motorových vozidel, parkoviště, nové komunikace apod. je třeba vedení SPKR uložit do betonových žlabů s krytem nebo chráničky, pro zajištění ochrany SPKR proti poškození.
6. Pracovníky, kteří budou provádět zemní práce, je nutné prokazatelně seznámit s výskytem sítí SPKR fy. Tlapnet s.r.o. odpovědnou osobou stavby. Dále je zapotřebí upozornit je také na možnou odchylku SPKR +/- 30 cm oproti výkresové dokumentaci.
7. **V pásmu do 1 m od krajů vyznačeného vedení je zapotřebí provádět zemní a výkopové práce bez použití mechanizace nebo nevhodných nástrojů, které by ji mohly poškodit.**
8. Při zjištění rozporu mezi údaji v projektové dokumentaci se skutečností požadujeme zastavit práce a skutečnost neprodleně oznámit odpovědné osobě, p. Šmídovi, který je oprávněný věc projednat a určit další postup Toto opatření může výrazně snížit riziko poškození SPKR.
9. Křížení a souběhy inženýrských sítí se SPKR budou provedeny podle platných norem, zejména ČSN 73 6005 „Prostorová úprava vedení technického vybavení“ v platném znění a norem souvisejících, ČSN 33 2160 „Předpisy pro ochranu sdělovacích vedení a zařízení před nebezpečnými vlivy trojfázových vedení VN, VVN a ZVN“ a dále ČSN 33 2000-5-54 „Uzemnění a ochrana vodiče.
10. Při realizaci stavby dbejte na to, aby se stávající SPKR nezměnila hloubka uložení nebo její prostorové uspořádání bez vědomí fy. Tlapnet s.r.o., také na to, aby nad trasou nevznikaly skládky a vůbec okolnosti, které by bránily k přístupu ke kabelu (stavby, skladování strojů atp.) Při odkrytí SPKR zabezpečte jeho ochranu proti poškození nebo odcizení či prověšení.
11. Pokud dojde k odkrytí vedení, kontaktujte odpovědnou osobu, p. Šmída, aby před záhozem zkontroloval opětovné správné uložení SPKR v pískové loži, uložení výstražné fólie, popř. zhutnění trasy. Teprve pak je možné pokračovat v záhozu výkopu. Při nedodržení této podmínky budou všechny zjištěné závady odstraněny na náklady investora stavby.
12. Pokud při stavbě dojde k poškození SPKR, je nutné neprodleně tuto skutečnost oznámit na tel. 606606035 linka zák. centra, Milan Šmíd 777 358 786
13. Při poškození SPKR, které bude zjištěno i dodatečně, bude po investorovi stavby požadována úhrada všech vynaložených nákladů na odstranění tohoto poškození.
14. Toto vyjádření je platné od data vystavení 365 kalendářních dní, pokud obsahuje razítko a podpis oprávněného pracovníka. Po překročení této lhůty pozbývá vyjádření platnosti.

**Vyřizuje:** Milan Šmíd – 777 358 786  
milan.smid@meteor-cs.com

**V Čáslavi 15.3.2019**



Náležitosti a přesnosti  
odpovídá právním předpisům

MĚŘIL		ZPRACOVAL		SCHVÁLIL					
Petr Vozenilek		Oldřich Honzák		Ing. Aleš Tuček					
KRAJ	PARDOBICKÝ	OBEC	PŘELOUČ						
ODBERATEL		FiberTech s.r.o. Pardubice							
<div>VÝSTAVBA OPTICKÉ SÍTĚ PŘELOUČ 9. ETAPA</div> <div>ZAMĚŘENÍ SKUTEČNÉHO PROVEDENÍ</div>						<div><b>AGES</b> <b>Pardubice s.r.o.</b></div> <div>geodetická a projektční kancelář 17. listopadu 2753 530 02 PARDUBICE tel: 466300077, 466300078 email: geodeti@agespce.cz</div>			
						SOUŘAD. SYSTÉM		S-JTSK	
						VÝŠKOVÝ SYSTÉM		BALT p.v.	
						DATUM		3.10.2012	
						ČÍSLO ZAKÁZKY		78/2012	
		MĚŘITKO		Č. VÝKRESU					
		1:500		1					

**AGES**  
Pardubice s.r.o.  
geodetická a projektová kancelář  
17. listopadu 2753  
530 02 PARDUBICE  
tel: 466300077, 466300078  
email: geodeti@agespce.cz





## Ivana Kramářová

---

**Od:** Vladimír Melík, BECO Link s.r.o., Pardubice <vladimir.melik@becolink.cz>  
**Odesláno:** 19. února 2019 9:12  
**Komu:** Ivana Kramářová  
**Předmět:** Re: žádost o vyjádření k existenci sítě "Chodník ul. Československé armády u parku mezi ul. Pardubická a Žižkova, Přelouč"

Dobrý den paní Kramářová,  
v uvedené lokalitě "Chodník ul. Československé armády u parku mezi ul. Pardubická a Žižkova",  
dle zaslané dokumentace, žádné datové ani jiné sítě nemáme.

--

S pozdravem

Ing. Vladimír Melík  
BECO Link s.r.o., Pardubice  
IČ 47455675, DIČ CZ47455675

tel. 466 657 049, 466 657 052  
mob. 608 833 382  
[www.becolink.cz](http://www.becolink.cz)

Dne 18.02.2019 v 14:44 Ivana Kramářová napsal(a):

Dobrý den,  
v příloze zasílám naši žádost o vyjádření k existenci sítí.  
Děkuji předem za brzké vyřízení.

S pozdravem

**Ing. Ivana Kramářová** / inženýrská činnost  
[ivana.kramarova@vdiprojekt.cz](mailto:ivana.kramarova@vdiprojekt.cz) / +420 773 600 770  
K Botiči 1453/6, 101 00 Praha 10 / IČ: 28860080  
kancelář Pardubice: Třída Míru 109, 530 02 Pardubice  
[www.vdiprojekt.cz](http://www.vdiprojekt.cz)



**VDI PROJEKT s.r.o.**  
vodohospodářská a dopravní  
infrastruktura



**VDI Projekt s.r.o.  
Ivana Kramářová  
třída Míru 109  
530 02 Pardubice**

V Praze, 1.3.2019

Naše zn.: **MW9910125746110414**

Věc: vyjádření k žádosti k akci "**Chodník ul. Československé armády u parku mezi ul. Pardubická a Žižkova, Přelouč**"

Sdělujeme Vám, že společnost Vodafone Czech Republic a.s., se sídlem Praha 5, náměstí Junkových 2, IČ: 25788001, zapsaná dne 13.8. 1999 v obchodním rejstříku vedeném Městským soudem v Praze pod spisovou značkou B.6064 na základě předložené dokumentace ze dne **18.2.2019**


**souhlasí s realizací projektu.**

Ve vámi zadaném zájmovém území a v uvedené výšce (výška stavby: 0 m, výška jeřábu: 0 m) se nenachází žádné podzemní ani nadzemní vedení naší společnosti.

Platnost vyjádření je **1 rok** od data vydání.

S pozdravem

v.z. Nora Hlásenská  
Vodafone Czech Republic a.s.  
Technická 23  
616 00 Brno



Tel.: 775 012 847  
E-mail: east@vodafone.cz

**Seznam příloh/přiložených souborů:**  
Zadost\_MW9910125746110414.pdf



VDI Projekt s.r.o.

třída Míru 109

53002 Pardubice

Váš dopis značky / ze dne	Naše značka	Vyřizuje	Místo odeslání / dne
0000060530 / 19.02.2019	UPTS/OS/212992/2019	Bc. Jan Vítvar	Praha / 19.02.2019

**Věc: Vyjádření k existenci podzemních sítí spol. České Radiokomunikace, a.s.**

Účel: Existence sítí

**Akce: Chodník ul. Československé armády u parku mezi ul. Pardubická a Žižkova, Přelouč**

K Vaší žádosti o vyjádření k existenci sítí Vám sdělujeme, že ve Vámi vyznačeném/řešeném území nedojde ke styku s žádným podzemním vedením/zařízením v naší správě.

S pozdravem

Za správnost:

  
**České Radiokomunikace a.s.**  
Skokanská 2117/1  
169 00 Praha 6  
(53)

Simona Hulíková  
Specialista ochrany sítě

Příloha: Daňový doklad

**Platnost tohoto vyjádření je jeden rok od data vystavení, tj. do 19.02.2020**

PIN: 8636

Úhradu částky za vyjádření proveďte na účet Českých Radiokomunikací, a.s. Číslo účtu Českých Radiokomunikací, a.s. vč. variabilního symbolu naleznete na přiloženém Zjednodušeném daňovém dokladu.

## Zájmové území



**České Radiokomunikace a.s.**  
Skokanská 2117/1, 169 00 Praha 6 - Břevnov  
**Tel:** +420 242 411 111 | **Fax:** +420 242 417 595

**iČO:** 24738875 | **DIČ:** CZ 24738875  
Zapsáno v obchodním rejstříku vedeném  
Městským soudem v Praze, oddíl B, vložka 16505





Vyřizuje: Dundáček Petr

E-mail: petr.dundacek@t-mobile.cz

VDI Projekt s.r.o.  
Ing. Ivana Kramářová  
třída Míru č.p.109  
53002 Pardubice

Naše značka: E07140/19

V Praze dne: 18.2.2019

**Vyjádření a stanovení podmínek pro udělení souhlasu s umístěním stavby v ochranném pásmu sítě technické infrastruktury ( TI ) společnosti T-Mobile Czech Republic a.s.**

Vydané podle § 101 ZÁKONA Č. 127/2005 Sb., o elektronických komunikacích a o změně některých souvisejících zákonů ( zákon o elektronických komunikacích – dále jen ZEK ), ve znění pozdějších předpisů a §161 zákona č. 183/2006 Sb., o územním plánování a stavebním řádu ( stavební zákon) či dle dalších příslušných právních předpisů

**Věc: Chodník ul. Československé armády u parku mezi ul. Pardubická a Žižkova, Přelouč**

Stupeň: Jiný důvod

Na základě předložených projektových podkladů dáváme **souhlasné stanovisko k vydání Územního souhlasu / rozhodnutí (Stavebního povolení) a následně souhlas s realizací stavby.**

Dle předložených dokladů nedojde ke kolizi s technickou infrastrukturou společnosti **T-Mobile Czech Republic a.s.**

Toto stanovisko má platnost 1 rok.

Vydané stanovisko nelze prodloužit. Po uplynutí platnosti zadejte žádost o nové stanovisko.

**T-Mobile**  
T-Mobile Czech Republic a.s.  
Tomíčkova 2144/1  
148 00 Praha 4  
IČ 649 49 681, DIČ CZ64949681

Ochrana sítí  
Technologický úsek

**V případě doplňujících dotazů vždy uvádějte v „Předmětu“ e-mailu číslo jednací.**



Příloha č. 1

## Rekapitulace žádosti o vyjádření k existenci sítě elektronických komunikací

Číslo žádosti: E07140/19  
Název stavby / akce: Chodník ul. Československé armády u parku mezi ul. Pardubická a Žižkova, Přelouč  
Datum podání žádosti: 18.2.2019  
Důvod žádosti: Jiný důvod  
Popis jiného důvodu žádosti: Existence sítě  
Poznámka:

## Žadatel

Firma / organizace: VDI Projekt s.r.o.  
IČ: 28860080  
DIČ:  
Kontaktní osoba: Ing. Ivana Kramářová  
Adresa: třída Míru č.p.109  
Město / obec: Pardubice  
PSČ: 53002  
Stát:  
E-mail: ivana.kramarova@vdiprojekt.cz  
Telefonní číslo: +420777096413

## Stavebník

Firma / organizace:  
Kontaktní osoba:  
Adresa:  
Město / obec:  
PSČ:  
Stát:  
E-mail:  
Telefonní číslo:

## Stavba

Výška nad terénem (metry): 0 m  
Projektant:  
Druh stavby: Ostatní  
Hodnota projektu:  
Měsíc zahájení stavby:  
Měsíc ukončení stavby:

## Odeslání stanoviska

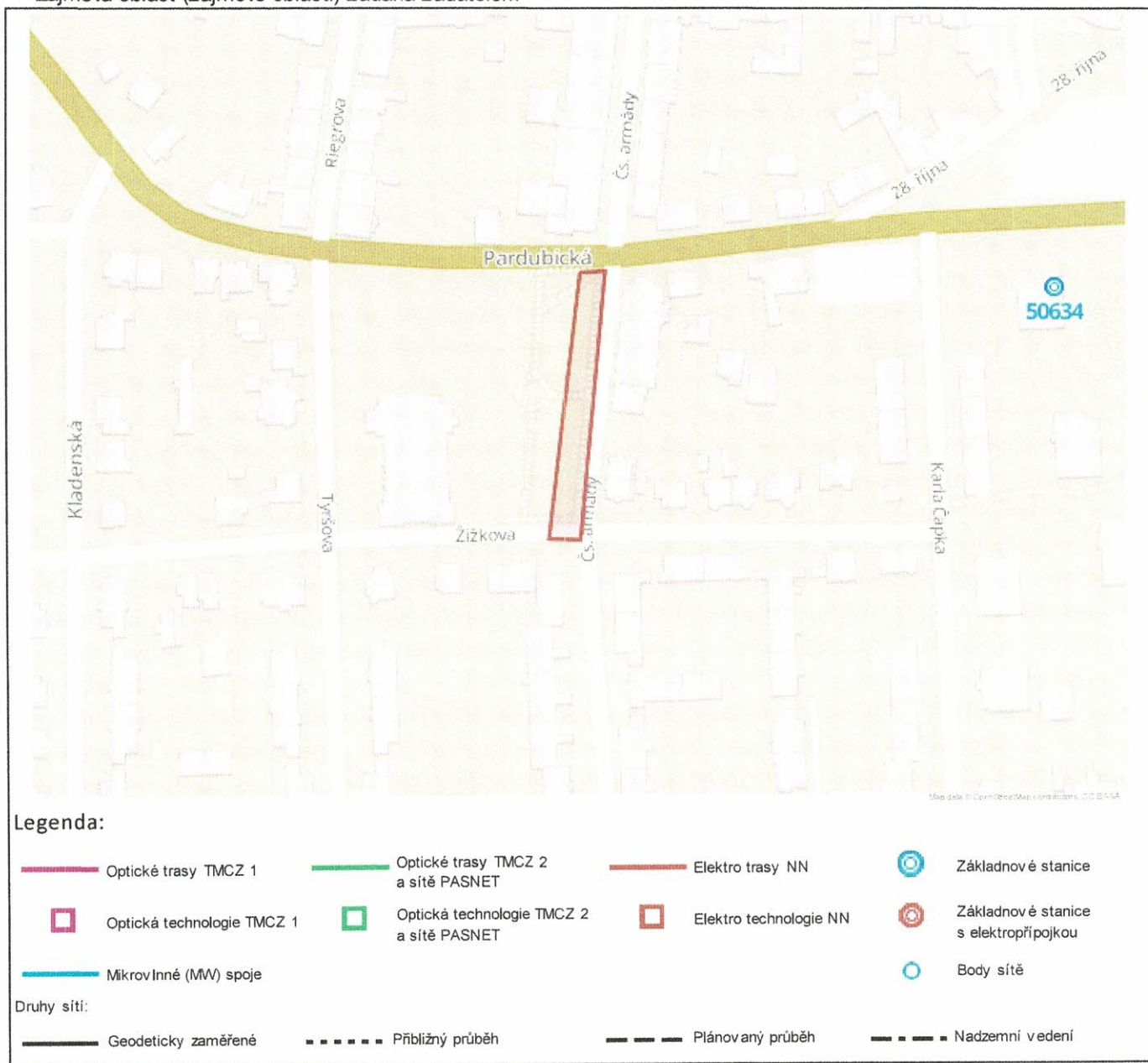
E-mail: ivana.kramarova@vdiprojekt.cz



Příloha č. 2

## Situační plánek

Zájmová oblast (zájmové oblasti) zadaná žadatelem



Geometrie zájmové oblasti (zájmových oblastí) žádosti ve formátu WKT a souřadnicovém systému S-JTSK. Zkopírováním textu lze geometrii zobrazit v jakémkoli softwaru podporujícím formát WKT.

POLYGON((-662612.84 -1059040.78,-662637.71 -1059142.38,-662625.54 -1059144.23,-662603.05 -1059041.57,-662612.84 -1059040.78))